NST Trekantsområdet
Att.: Gert Hougaard
Førstballevej 2
7183 Randbøl
Sendt pr. mail til gehra@nst.dk

Pia Kjær Madsen
Byplanlægger

Mobil tlf.: 29 32 72 67
piakm@vejle.dk

24. oktober 2024

J. nr.: 01.03.03-P19-479-23

Tilladelse efter § 35 i Planloven (Landzonetilladelse)

Matr.nr.: **5H BRØNDSTED BY, GAUERSLUND**

Sag: **Opførelse af shelterplads – Rands Fjord**

Fruetoften 102P, 7000 Fredericia – multtoilet

Brøndsted Fælled 104, 7000 Fredericia – Shelter

Vejle Kommune har modtaget ansøgning om ovenstående.
Da ejendommen ligger i landzone, er sagen behandlet efter Planlovens § 35, stk. 1 (landzonetilladelse).

Naboorientering:

Der er ikke foretaget naboorientering efter Planlovens § 35, stk. 4, da det er skønnet, at etablering af multtoilet ved eksisterende parkeringsplads og etablering af en shelterplads er af underordnet betydning for naboerne jf. Planlovens § 35, stk. 5.

Vejle Kommunes afgørelse med betingelser:

Der gives hermed tilladelse efter Planlovens § 35, til opførelse af et shelter og et multtoilet med en udformning og en beliggenhed, som vist på vedhæftede tegninger.

På adressen Brøndsted Fælled 104, 7000 Fredericia opstilles et shelter, med en grundplan ca. 10 m^2 udført af lærk, som over tid vil få en grålig farve, så den falder naturligt ind i omgivelserne. Taget er krydsfiner beklædt med sort tagpap. Sheltet har en højde på 2 meter.

Teknik & Miljø
Plan & Energi

Kirketorvet 22, 7100 Vejle
Tlf.: 76 81 22 30
landzone@vejle.dk
www.vejle.dk

CVR Nr. 29 18 99 00

Åbningstider
Fremmøde
Mandag-onsdag kl. 8-15
Torsdag kl. 8-17
Fredag kl. 8-14

Telefon
Mandag-onsdag kl. 8-15
Torsdag kl. 8-17
Fredag kl. 8-14

Dokumentnavn: Landzonetilladelse (Landzonetilladelse 3.pdf)
Hører til sagsnummer: 01.03.03-P19-479-23
Registreringsdato: 24. oktober 2024 - Oprettet: 24. oktober 2024

På adressen Fruetoften 102P, 7000 Fredericia opsættes i forbindelse med eksisterende p-plads et multtoilet. Toilettet udføres i ubehandlet eg, som tilsvarende bliver grå efter kort tid. Multtoilettet måler i grundplan ca. 3 m^2 og er 2,7 meter højt.

I tilknytning til shelterpladsen indrettes en afgrænset bålplads med grillrist.

Parkering sker på eksisterende p-pladser i forbindelse med multtoilettet.

Tilladelsen gives på følgende betingelser:

- Shelter og multtoilet må ikke opføres i reflekterende materialer.
- Shelter og multtoilet skal opføres i naturligt materiale, som patinerer og bliver gråt eller males i mørke farver.
- at vilkårene som er stillet i Vejle Kommunes dispensation af 24. oktober 2024, sagsnr. 01.05.02-P25-30-24 overholdes.

Begrundelse:

Det er Vejle Kommunes vurdering, at det ansøgte placeres og udformes på en måde, hvor der tages hensyn til det omkringliggende landskab, planlægningsmæssige forhold og naboerne. Der kan derfor gives tilladelse til at opføre en shelterplads, med shelters og multtoilet som ansøgt.

Sagsfremstilling

Naturstyrelsen har ansøgt Vejle Kommune om opsætning af shelter og multtoilet ved arealerne omkring Rands Fjord.

Bevaringsværdigt landskab

Området er en del af det bevaringsværdige landskab nr. 12a Rands Fjord, som er en del af en større tunneldal præget af store flader og stejle skovklædte dalsider. Landskabet er sårbart overfor større tekniske anlæg og store eller visuelt markante bygninger.

Det ønskede shelter placeres i en åbning i beplantningen, hvor der også er en lille høj. Med shelterets placering vil den ligge omgivet af beplantning, og selvom det placeres på en forhøjning vurderes det, at shelteret ikke vil være visuel synlig fra Rands Fjord eller fra omkringliggende landskab.

Multtoilettet ønskes placeret langs med vejen Fruetoften i forbindelse med en lille rasteplads, som er etableret.

Multtoiletter kommer også til at ligge omgivet af beplantning og vil ikke blive synligt fra omgivende landskab.

Begge er opført med en træbeklædning, som med tiden bliver mere grålig i farven, hvilket medføre, at bygningerne bedre tilpasses den beplantning de ligger i tilknytning til

Det vurderes at shelter og multtoilet der begge ligger omgivet af beplantning, ikke vil påvirke oplevelsen af det bevaringsværdige landskab.

Dokumentnavn: Landzonetilladelse (Landzonetilladelse 3.pdf)
Hører til sagsnummer: 01.03.03-P19-479-23
Registreringsdato: 24. oktober 2024 - Oprettet: 24. oktober 2024

Geologisk bevaringsværdi

Shelterets og multtoilettets begrænset størrelse gør, at det ikke vil påvirke specifikke geologiske bevaringsværdier for Elbodalen.

Værdifuldt kulturmiljø

Shelter og multtoilet ligger placeret i et område der er udpeget til værdifuldt kulturmiljø. Kulturmiljøet omfatter Brøndsted landsby og dennes ejerlav. Etablering af shelterpladsen vurderes ikke at påvirke de bærende værdier i kulturmiljøudpegningen væsentligt.

Friluftsområde

Shelter og multtoilet ligger i et område som i Kommuneplanen for Vejle Kommune 2021-2033 er udpeget som friluftsområde. I disse områder ønsker Vejle Kommune at der skabet mulighed for rekreativt ophold. Den rekreative brug af det åbne land skal ske på et bæredygtigt grundlag under hensyntagen til natur, miljø og lokalbefolkning.

Etablering af shelter og multtoilet er med til at understrege ønsket om at give befolkningen bedre adgang til at færdes og opholde sig i naturen og forbedre mulighederne for fritidslivet. Etableringen af shelter og multtoilet vurderes ikke at påvirke natur, landskab og naboer. Se nedenstående punkter.

Økologisk forbindelse

Shelter og multtoilet ligger i et område som i Kommuneplanen for Vejle Kommune 2021-2033 er udpeget som potentiel økologisk forbindelsesområde for planter og dyr. I de økologiske forbindelser og potentielle økologiske forbindelser skal dyr og planters naturlige bevægelsesveje styrkes. Her må ændringer i arealanvendelsen, bl.a. etablering af nye, større anlæg, ikke i væsentlig grad forringe dyre- og plantelivets spredningsmuligheder.

Shelter og multtoilet har så ringe en størrelse, at det vurderes, at det vil ikke medføre en indskrænkning i dyr og planters naturlige bevægelsesveje og deres spredningsmuligheder vil ikke forringes.

Fredet område -Rands Fjord

Shelter og multtoilet ligger indenfor fredningen af arealer ved Rands Fjord Vest. Fredningsnævnet har den 4. maj 2024, sagsnr. FN-SJN-2-2024 dispenseret fra fredningen, således det er muligt at opføre multtoilet og shelter.

Søbeskyttelseslinjen

Shelteret er placeret inden for søbeskyttelseslinje, naturbeskyttelseslovens § 16.
Vejle Kommune har den 24. oktober 2024, sagsnr. 01.05.02-P25-30-24 dispenseret til etablering af shelteret.

Dokumentnavn: Landzonetilladelse (Landzonetilladelse 3.pdf)
Hører til sagsnummer: 01.03.03-P19-479-23
Registreringsdato: 24. oktober 2024 - Oprettet: 24. oktober 2024

§3 Natur – overdrev

Shelteret er placeret inden for et beskyttet overdrev og mose, naturbeskyttelseslovens § 3. Vejle Kommune har den 24. oktober 2024, sagsnr. 01.05.02-P25-30-24 dispenseret til etablering af shelteret.

Særligt værdifuldt naturområde

Shelteret ligger i et område, som i kraft af at det er udpeget som §3 natur, i kommuneplanen for Vejle Kommune 2021-2033 er udpeget som særlig værdifuldt naturområde. Vejle Kommune har den 24. oktober 2024 , sagsnr. 01.05.02-P25-30-24 dispenseret til etablering af shelteret. På den baggrund er det vurderet at det særlige værdifulde naturområde ikke påvirkes væsentligt.

Skovbyggelinje:

Ejendommen er beliggende inden for en skovbyggelinje, jf. Naturbeskyttelseslovens § 17. Skovbyggelinjen er en 300 meter beskyttelseszone omkring større skove, hvor der som hovedregel ikke må opføres bebyggelse uden dispensation.

Det er vurderet, at opførelsen af den ansøgte bebyggelse ikke kræver dispensation fra skovbyggelinjen, jf. Naturbeskyttelseslovens § 17, stk. 2, nr. 5, som foreskriver, at forbuddet i § 17, stk. 1, ikke gælder for bebyggelse, campingvogne og lignende i landzone, hvortil der er meddelt tilladelse efter § 35, stk. 1 i Planloven.

Shelter og multtoilet etableres for at give befolkningen bedre adgang til at færdes og opholde sig i naturen og forbedre mulighederne for fritidslivet. Da shelter og multtoilet opføres med mørke/grå farver og bygninger i sig selv har en ringe størrelse, vurderes projektet ikke at påvirke skoven som landskabselement eller påvirke ud- og indsynet til skoven. Ligeledes vurderes det, at skovbrynets funktion som levested for dyr og planter ikke påvirkes.

Grundvand

Der er grundvandsinteresser i området. Det vurderes at etablering af et shelter og et multtoilet ikke påvirker grundvandet ikke området.

Natura 2000

Projektet ligger 8,4 km fra nærmeste Natura 2000 område (Habitatområder, Munkebjerg Strandskov, nr. 68). Det er kommunens vurdering, at udpegningsgrundlaget i Natura 2000 området ikke vil blive påvirket af projektet.

Bilag IV-arter

Der er registeret bilag IV-arter ved shelteres placering. Det er kommunens vurdering, at flagermus og andre bilag IV-arter ikke vil være påvirket af projektet.

Da der ikke bliver fældet nogle træer, har kommunen vurderet, at flagermusene ikke bliver væsentlig påvirket af et shelter. Kommunen har ligeledes vurderet, at de resterende arter heller ikke bliver væsentligt påvirket af et shelter.

Dokumentnavn: Landzonetilladelse (Landzonetilladelse 3.pdf)
Hører til sagsnummer: 01.03.03-P19-479-23
Registreringsdato: 24. oktober 2024 - Oprettet: 24. oktober 2024

Annoncering:

Afgørelsen vil den 25. oktober 2024 blive annonceret på Vejle Kommunes hjemmeside www.vejle.dk under *Demokrati og indflydelse – Høringer og afgørelser.*

Der er en klagefrist på 4 uger. Først når klagefristen er udløbet den **22. november 2024**, og hvis der ingen bemærkninger eller klager er kommet til sagen, vil landzonetilladelsen kunne udnyttes. Når klagefristen er udløbet, vil du blive orienteret, hvis der er kommet bemærkninger eller klager til landzonetilladelsen.

I øvrigt:

Landzonetilladelsen bortfalder, hvis den ikke er udnyttet inden for 5 år fra klagefristens udløb, eller ikke har været udnyttet i 5 på hinanden følgende år.
Landzonetilladelsen fritager ikke ansøger/ejer for at indhente tilladelse efter anden lovgivning, inden byggeriet påbegyndes, fx byggetilladelse, spildevandsgodkendelse, supplerende adresser til ejendommen, ændring af eksisterende vejforhold o. lign.

Der henvises i øvrigt til vedlagte side om **ejers ansvar.**

Generelt:

Sker der ændringer i forhold til det ansøgte, skal Vejle Kommune orienteres og godkende ændringerne.

Vedlagt: Klagevejledning og ejers ansvar.

Kopi sendt til:

Danmarks Naturfredningsforening	dn@dn.dk
DN i Vejle Kommune	dnvejle-sager@dn.dk
VejleMuseerne	museerne@vejle.dk
Naturstyrelsen Trekantsområdet:	TRE@nst.dk

Venlig hilsen

Pia Kjær Madsen

Dokumentnavn: Landzonetilladelse (Landzonetilladelse 3.pdf)
Hører til sagsnummer: 01.03.03-P19-479-23
Registreringsdato: 24. oktober 2024 - Oprettet: 24. oktober 2024

Klagevejledning

Klagevejledning til Planloven

Enhver med retlig interesse i sagen, samt landsdækkende foreninger, kan klage over afgørelsen, og der kan klages over retlige spørgsmål og skønsspørgsmål. Dvs. at du kan klage, hvis du mener, at kommunen ikke har haft hjemmel til at træffe afgørelsen og over selve afgørelsen. Klagen har opsættende virkning.

Klagen skal inden for 4 uger efter afgørelsen er meddelt sendes til Planklagenævnet via Klageportalen. Klageportalen finder du link til på forsiden af Nævnenes hus Start din klage her

Når du opretter klagen i Klageportalen, er det vigtigt, at du under punktet "Oplysning om den sag klagen vedrører" indtaster journalnummer og sagsbehandler, som du finder øverst i afgørelsen.

For fritagelse af brug af klageportalen sendes begrundet anmodning til byggesag@vejle.dk eller Teknik & Miljø, Kirketorvet 22, 7100 Vejle.

Det koster et gebyr på 900 kr. for privatpersoner og 1.800 kr. for virksomheder og organisationer at klage. For oplysning om gebyr, og hvem der kan fritages for brug af Klageportalen, se Planklagenævnets hjemmeside; Planklagenævnet

Hvis du vil indbringe afgørelsen for domstolene, skal det ske inden 6 måneder fra afgørelsen.

Ejers ansvar

Det påhviler ejeren af en ejendom at berigtige forhold, som er i strid med Lov om planlægning § 63, stk. 1-3. Det er ejers ansvar, at bestemmelser i lovgivningen overholdes og vilkår i tilladelser opfyldes.

Straf

Efter Lov om planlægning § 64, kan den, der overtræder lovgivningens bestemmelser og vilkår i tilladelser, idømmes bøde.

Dispensation og klage – anden lovgivning

Afgørelser efter en anden lovgivning kan påklages i overensstemmelse med klagebestemmelserne i den pågældende lov.

Dokumentnavn: Landzonetilladelse (Landzonetilladelse 3.pdf)
Hører til sagsnummer: 01.03.03-P19-479-23
Registreringsdato: 24. oktober 2024 - Oprettet: 24. oktober 2024

Ejers ansvar

Inden du påbegynder dit byggeri/nedrivning

Ved udgravning og fundering skal Byggelovens § 12, stk. 1-6 nøje iagttages, herunder at der træffes enhver foranstaltning, der er nødvendig for at sikre omkringliggende grunde, bygninger og ledningsanlæg af enhver art, samt at omkringliggende naboer varsles mindst 14 dage forud for arbejdets påbegyndelse.

Anden lovgivning

Det er ejers eget ansvar at indhente eventuelle nødvendige godkendelser/ udtalelser fra andre myndigheder og afdelinger i Vejle kommune. Her kan der være tale om tilladelser/godkendelser i forhold til, vej, regn- og spildevand, natur, affald, fredning, museum m.m.

Private servitutter

Vi har i forbindelse med sagen ikke påset eller taget stilling til, om byggeriet overholder eventuelle private servitutter på ejendommen. Det er ejers ansvar at afklare privatretlige forhold, herunder fortolkning af privatretlige servitutter, i udnyttelse af byggetilladelsen. Undersøge det på www.tinglysning.dk.

Fortidsminder og VejleMuseerne

Af Museumsloven følger, at du eller din entreprenør straks skal standse arbejdet, hvis der under et gravearbejde stødes på fortidsminder. Kontakt dernæst VejleMuseerne på telefon 76813100. Det anbefales at tage kontakt til VejleMuseerne, inden du skal grave i områder med kendte historiske levn.

Øverste jordlag / Jordflytning / Forurenet jord

Hvis du udfører bygge- og anlægsarbejder på et areal, der anvendes til bolig, børneinstitution, offentlig legeplads, kolonihave eller sommerhus, skal du som udgangspunkt sikre, at de øverste 50 cm jordlag af den berørte del af det ubebyggede areal ikke er forurenet, eller at der er etableret en varig fast belægning. Reglen gælder ikke ved bygge- og anlægsarbejde på én- eller tofamiliehuse, medmindre der er tale om opførelse af en ny bolig. Se evt. www.vejle.dk/50cmreglen

Du skal anmelde jordflytning, hvis det hører under jordflytningsregulativet for Vejle Kommune. På Jordflytning - Vejle Kommune kan du se om jordflytning fra din ejendom er anmeldepligtig og hvordan du i øvrigt skal forholde dig, hvis jordflytningen skal anmeldes.

Hvis du eller din entreprenør konstaterer forurenet jord under grave- eller byggearbejdet, skal arbejdet straks standses. Derefter skal der tages kontakt til Byggesag & Industrimiljø. Se evt. www.vejle.dk/jordforuregning.

Læs mere på www.vejle.dk – Søg på øverste jordlag og find siden: Øvrige hensyn og tilladelser ved bygge- og anlægsarbejder

Dokumentnavn: Landzonetilladelse (Landzonetilladelse 3.pdf)
Hører til sagsnummer: 01.03.03-P19-479-23
Registreringsdato: 24. oktober 2024 - Oprettet: 24. oktober 2024

Befæstelsesgrad

Ved anlæg af indkørsel, terrasser og lignende befæstede arealer gøres der opmærksom på, at grunden ikke må bebygges og befæstes mere end den maksimalt tilladte befæstelsesgrad i Vejle Kommunes spildevandsplan. Befæstelsesgraden oplyses ved henvendelse til Team Spildevand ved Vejle kommune eller Vejle Spildevand A/S.
Kun almindeligt forekommende husspildevand, regnvand fra tage og befæstede arealer samt vand fra bygningens omfangsdræn må tilsluttes kloaksystemet. Drænvand i øvrigt må ikke tilsluttes kloaksystemet.
Kan befæstelsesgraden ikke overholdes kræver det godkendelse fra Vejle Spildevand A/S.

Nedrivning / Byggeaffald

Byggeaffald skal anmeldes til Ressourcer og Genbrug via deres selvbetjeningsløsning på www.vejle.dk – under Erhvervsaffald og miljø – Sådan håndterer du dit byggeaffald, inden du påbegynder arbejdet.
Det er ulovligt at afbrænde bygge- og nedbrydnings- materialer. Du må gerne genanvende rene byggematerialer.
Bemærk, at mange byggematerialer fra perioden 1950-77 indeholder det giftige stof PCB. Hvis der er asbest i byggeaffaldet, skal du anmelde det til Arbejdstilsynet. Læs mere om byggeaffald på www.affaldgenbrug.vejle.dk eller kontakt Ressourcer og Genbrug på telefon 76812800.

Støv og støj

Aktiviteter der giver støv, lugt, støj eller andre gener skal anmeldes til Vejle Kommune, Industrimiljø senest 14 dage før arbejdet påbegyndes. Du skal anmelde aktiviteten via www.vejle.dk under Erhverv – Erhvervsaffald og miljø – Anmeld arbejde, der giver lugt, støj eller røg.
Byggepladsaktiviteter der ikke skal ansøges om, må foregå i tidsrummet 7.00 til 18.00 på hverdage og 7.00 til 14.00 på lørdage.

Tilslutning til forsyning

Du skal kontakte forsyningsselskaberne (vand, varme, el og telefon) for placering og tilslutning af stikledninger og kabler samt placering af måler. Alle arbejder med tilslutning skal udføres af autoriserede mestre.

Ledninger og kabler

For at undgå graveskader skal du orientere dig om placeringen af ledninger og kabler af enhver art på ledningsejerregisteret www.ler.dk. Det gælder både på ejendommen og på offentligt vejareal. Du kan også tjekke placeringen hos ledningsejeren eller forsyningsselskabet.

Opgravning og skader på offentligt vejareal

Du må først begynde et gravearbejde i offentligt vejareal når du har en gravetilladelse. Ansøg på www.vejle.dk under Min virksomhed – Tilladelser og bevillinger – Søg om gravetilladelse. Du opfordres til at tage fotos af eventuelle skader på arealerne inden du graver. Bygherren kan i værste fald komme til at betale for udbedringen.

Dokumentnavn: Landzonetilladelse (Landzonetilladelse 3.pdf)
Hører til sagsnummer: 01.03.03-P19-479-23
Registreringsdato: 24. oktober 2024 - Oprettet: 24. oktober 2024

Sådan behandler Vejle Kommune personoplysninger om dig

(følgende oplysninger er alene relevant i sager om privatpersoner, enkeltmandsvirksomheder eller I/S)

Vi sender dig dette brev for at orientere dig om, at vi har indsamlet eller modtaget personoplysninger om dig. Efter databeskyttelsesforordningens artikel 13 og 14 skal vi nemlig give dig en række oplysninger, når vi indsamler og behandler personoplysninger om dig.

1. Vi er den dataansvarlige – hvordan kontakter du os?

Vejle Kommune er dataansvarlig for behandlingen af de personoplysninger, som vi har indsamlet eller modtaget om dig. Du finder vores kontaktoplysninger nedenfor.

Vejle Kommune, Skolegade 1, 7100 Vejle
Telefon: 76 81 00 00, Mail: post@vejle.dk - CVR-nr.: 29189900

2. Kontaktoplysninger på databeskyttelsesrådgiveren

Hvis du har spørgsmål til vores behandling af dine oplysninger, er du altid velkommen til at kontakte vores databeskyttelsesrådgiver. Du kan kontakte vores databeskyttelsesrådgiver på følgende måder:

På mail: dpo.vejle@bechbruun.com
På telefon: 72 27 30 02
Via sikker post: https://dpo.bechbruun.com/vejle
Pr. brev:
DPO Vejle Kommune, Bech-Bruun Advokatpartnerselskab, Værkmestergade 2, 8000 Aarhus C
CVR nr.: 38538071

3. Formålene med og retsgrundlaget for behandlingen af dine personoplysninger

Vi behandler dine personoplysninger til følgende formål:

- Byggesagsbehandling i forbindelse med en ansøgning om byggetilladelse, forespørgsel eller lignende henvendelser om byggeri på en ejendom.
- Byggesagsbehandling i forbindelse med en ansøgning om landzonetilladelse, anvendelsesændring, forespørgsel, dispensation eller lignende henvendelser i forhold til planloven.

Retsgrundlaget for vores behandling af dine personoplysninger følger af:

- Byggelovens § 16, kravet om ansøgning om byggetilladelse, jf. bygningsreglementet BR18, § 7, stk. 1 (Bygningsreglementet BR15, pkt. 1.3, stk. 1)
- Planloven §§ 35-37 og § 19
- Databeskyttelsesloven § 5, stk. 1
- Databeskyttelsesloven § 6, stk. 1 jf. Databeskyttelsesforordningen art. 6, litra e

4. Kategorier af personoplysninger

Vi behandler følgende kategorier af personoplysninger om dig:

☒ Almindelige personoplysninger
☒ CPR-nummer

Indsendes der andre personoplysninger af dig, som ikke er relevante for sagen, kan disse personoplysninger blive journaliseret men vil ikke indgå i sagens behandling.

Dokumentnavn: Landzonetilladelse (Landzonetilladelse 3.pdf)
Hører til sagsnummer: 01.03.03-P19-479-23
Registreringsdato: 24. oktober 2024 - Oprettet: 24. oktober 2024

5. Modtagere eller kategorier af modtagere

Vi videregiver eller overlader dine personoplysninger til følgende modtagere:

- Til parter i sagen, f.eks. i forbindelse med en partshøring, eller til andre relevante borgere i forbindelse med en eventuel nabohøring.
- Til Vejle Kommunes Weblager

Disse personoplysninger kan være omfattet af en eventuel efterfølgende aktindsigtssag.

6. Overførsel til modtagere i tredjelande, herunder internationale organisationer

Vi overfører dine personoplysninger til modtagere uden for EU og EØS:

☒ Nej ☐ Ja

7. Hvor stammer dine personoplysninger fra

Dette afsnit finder anvendelse, når vi indsamler oplysninger om dig hos andre end dig selv. Dette kan være tilfældet hvis:

- Du er ejer, kan Vejle Kommune indhente oplysninger om dig igennem en ansøger
- Du er ejer, kan Vejle Kommune indhente oplysninger om dig på baggrund af en klagehenvendelse

Med andre ord er afsnittet ikke relevant, hvis du som ansøger eller eventuel klager henvender dig til Vejle Kommune, da kommunen i disse tilfælde kun indhenter oplysninger om dig igennem din henvendelse.

8. Opbevaring af dine personoplysninger

Vi kan på nuværende tidspunkt ikke sige, hvor længe vi vil opbevare dine personoplysninger. Den periode vi opbevarer oplysninger i, afhænger af den konkrete sagsbehandling, opfyldelsen af formålet med behandlingen samt den relevante lovgivning på området. Når vores behandling af dine personoplysninger er afsluttet, opbevares oplysningerne efter bestemmelserne i arkivloven.

9. Automatiske afgørelser, herunder profilering

Vi anvender ikke automatiske afgørelser eller profilering i den konkrete behandling af dine personoplysninger.

10. Dine rettigheder

Efter Databeskyttelsesforordningen kan du til enhver tid benytte dig af dine rettigheder i forhold til Vejle Kommunes behandling af dine personoplysninger:

- Du har **ret til indsigt** i de oplysninger, som Vejle Kommune behandler om dig
- Du har **ret til at få rettet urigtige oplysninger** om dig selv
- I særlige tilfælde har du ret **til at få slettet personoplysninger** om dig
- Du har i visse tilfælde **ret til at få begrænset behandlingen** af dine personoplysninger
- Du har i visse tilfælde **ret til at gøre indsigelse** mod Vejle Kommunes ellers lovlige behandling

Hvis du vil gøre brug af dine rettigheder, skal du kontakte vores databeskyttelsesrådgiver. Se kontaktoplysninger i afsnit 2.

11. Retten til at trække samtykke tilbage

Hvis behandlingen af dine personoplysninger er betinget af et samtykke, har du til enhver tid ret til at trække dit samtykke tilbage. Hvis du trækker dit samtykke tilbage, har det først virkning fra dette

tidspunkt. Det påvirker derfor ikke lovligheden af vores behandling af dine personoplysninger op til tidspunktet for tilbagetrækningen af dit samtykke.

12. Klagevejledning

Du har ret til at klage til Datatilsynet, hvis du er utilfreds med Vejle Kommunes behandling af dine personoplysninger. Du kan enten henvende dig til Vejle Kommunes databeskyttelsesrådgiver eller finde mere information og kontaktoplysninger på Datatilsynets hjemmeside www.datatilsynet.dk

Dokumentnavn: Landzonetilladelse (Landzonetilladelse 3.pdf)
Hører til sagsnummer: 01.03.03-P19-479-23
Registreringsdato: 24. oktober 2024 - Oprettet: 24. oktober 2024

Miljøministeriet
Naturstyrelsen

Rands Fjord - Bi Lidt

Adgangsvej

Udarbejdet af: Gert Hougaard Rasmussen
Dato: d. 06/07/2023
Projektion: EPSG:25832
UTM zone: ETRS89 / UTM zone 32N

Signaturforklaring

- adgang
- Nyt Shelter
- Nyt Multtoilet

Ortofoto forår

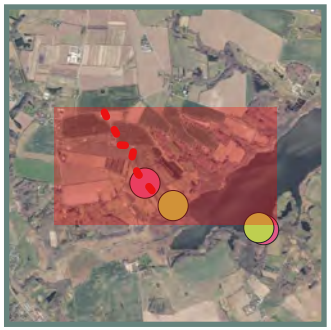

SHELTER - MEDIUM 7.2

UDBUDSMATERIALE OMFATTER NÆRVÆRENDE TEGNINGSSÆT FOR "SHELTER - MEDIUM 7.2" SAMT:

"MATERIALEBESKRIVELSE FOR SHELTER TYPE 7.1 - SMALL OG 7.2 - MEDIUM" AF D. 01.09.23 SAMT TILHØRENDE "TILBUDSLISTE FOR SHELTER TYPE 7.1 - SMALL OG 7.2 - MEDIUM", AF D. 01.09.23

INDHOLDSFORTEGNELSE:

Materiale- og detaljeoversigt	s. 1
Planer - Fundament	s. 2
Planer - Hovedkontruktion	s. 3
Planer - Spær/ tag	s. 4
Planer - Gulv og beklædning	s. 5
Facader	s. 6
Principsnit - Gavl / front	s. 7
Principsnit - Bag/ front	s. 8
Detaljer - optioner (medium)	s. 9

SamlePDF - side 13 af 25

Dokumentnavn: Rands Fjord - Bi Lidt - adgangsvej.pdf (afe8fcbd-7656-430f-92c9-899918a7d4e67.pdf)
Hører til sagsnummer: 01.03.03-P19-479-23
Registreringsdato: 6. juli 2023 - Oprettet: 24. oktober 2024

SHELTER - MEDIUM - MATERIALE OG DETALJEOVERSIGT

Emne:	Dim.
HOVEDKONSTRUKTION:	
A. Hjørnestolper	125x125
B. Bundrem, for og bag (samles med hjørnestolper)	150x150
C. Hjælpebjælke, sider (ml. hjørnestolper)	75x150 + 50x150
D. Toprem (for og bag, hviler af på hjørnestolper)	150x150
E. Bjælker, gulvkonstruktion	75x150
SIDER/ GULV:	
F. Konstruktionstræ, ramme (ramme for beklædning):	45X95
F1. Rustfri knager F2; Rustfri kroge	
G. Beklædning, "1 på 2" (dog 1 stk. i hjørner, bag 25x100)	25x125
H. Gulvbrædder m. fer og not, høvlet	32x125 (29x113)
I. Gulvafslutning (forkant)	25x150
TAG:	
J. Spær, høvlet spærtræ	45X145
K. Brædder m. fer og not (under tagpap), rupløjet	25X125
L. Tagpap	2 lags
M. Sternbræt/vindskede/lodret dækbræt/vandret kantbræt,	25x100/125/150/175
N. Dækbræt	25x50
O. Trekantlister	45x45
FUNDAMENT:	
P. Stolpesko	Simpson Strong Tie PVD120G
Q. Betonfundament	B 25 MPa

( ) Parentes angiver forventet/ ca. høvlet mål

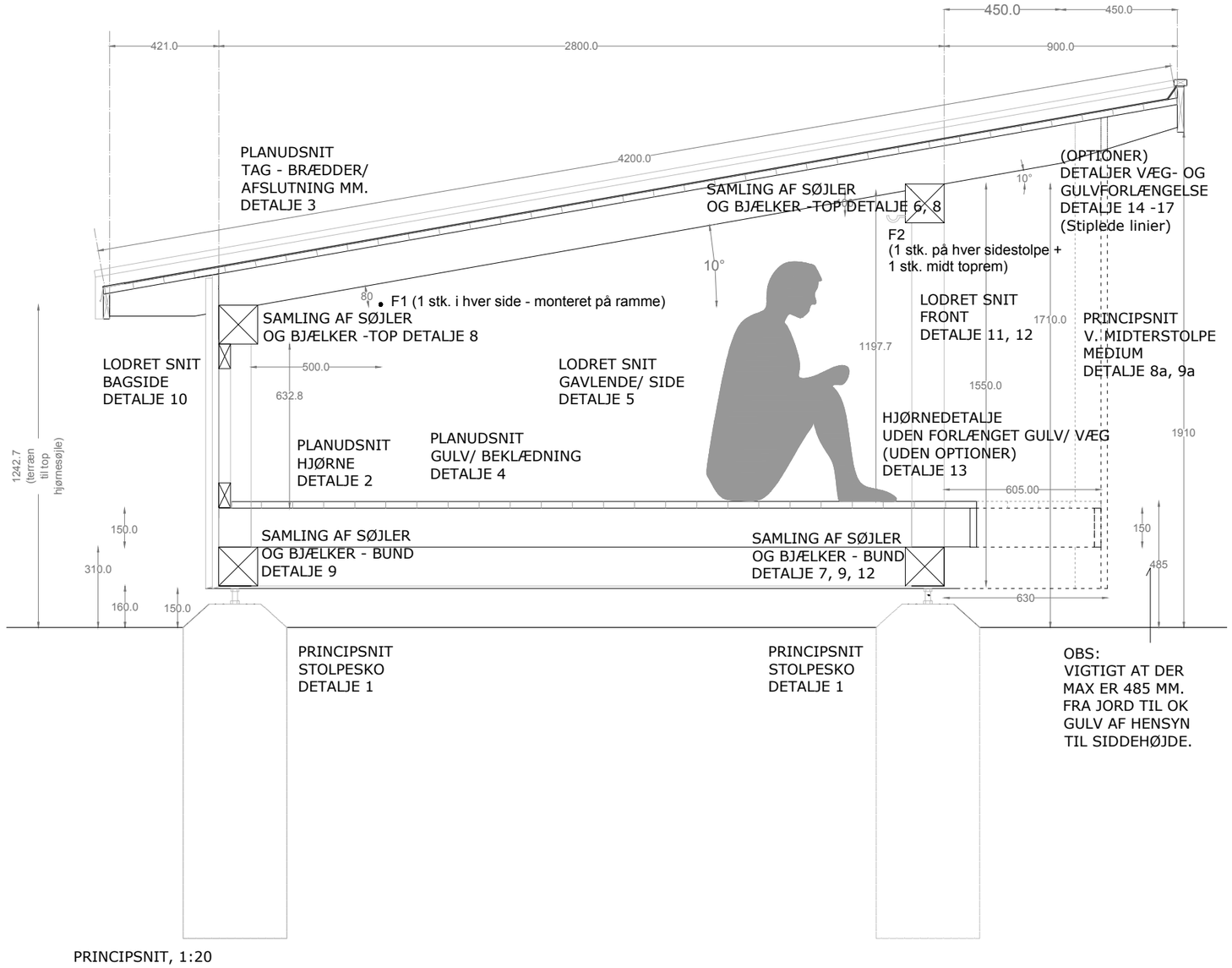

PRINCIPSNIT, 1:20

Dokumentnavn: Indsendelse 2. 23.09.01_NST_Medium_7.2_tilrettet.pdf (23.09.01_NST_Medium_7.2_tilrettet
Hører til sagsnummer: 01.03.03-P19-479-23
Registreringsdato: 8. september 2023 - Oprettet: 24. oktober 2024

SamlePDF - side 14 af 25

Miljøministeriet
Naturstyrelsen

Tegning 7.2_s1

MEDIUM - FUNDAMENT

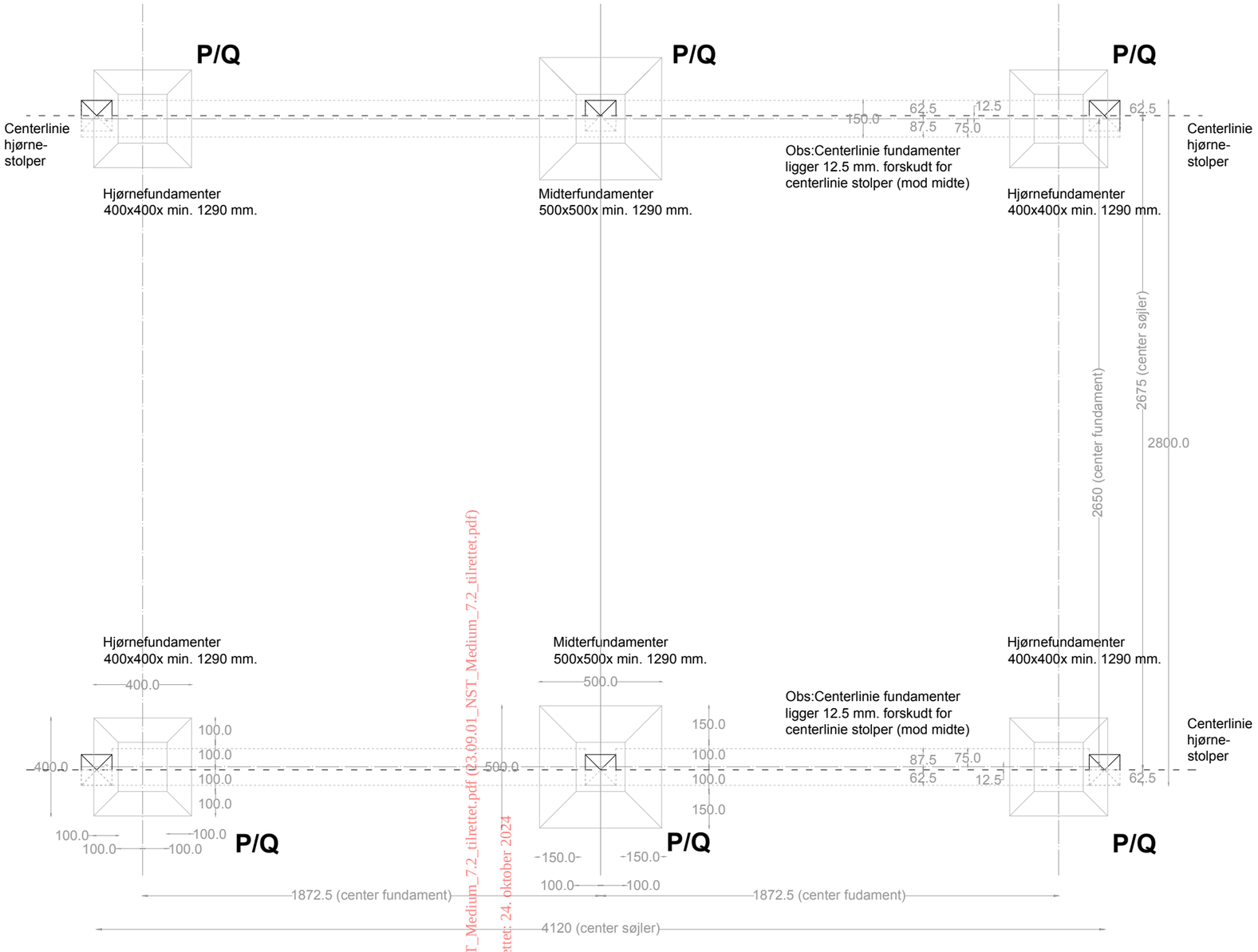

FUNDAMENTSPLAN - MEDIUM (7 MODULER)
MÅL 1:20

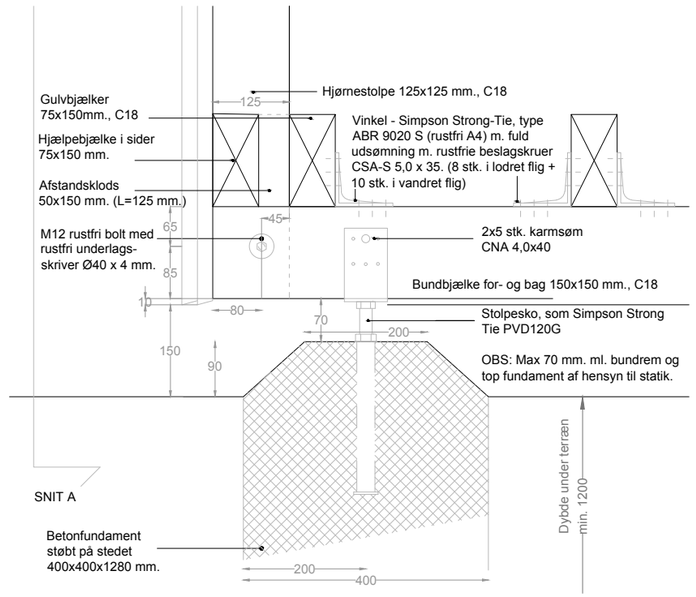

STOLPESKO I
HJØRNER
DETALJE 1, MÅL 1:20

SamlePDF - side 15 af 25

Dokumentnavn: Indsendelse 2, 23.09.01_NST_Medium_7.2_tilrettet.pdf (23.09.01_NST_Medium_7.2_tilrettet.pdf)
Hører til sagsnummer: 01.03.03-P19-479-23
Registreringsdato: 8. september 2023 - Oprettet: 24. oktober 2024

Miljøministeriet
Naturstyrelsen

Tegning 7.2_s2

MEDIUM - HOVEDKONSTRUKTION



HOVEDKONSTRUKTION, GULV - PLAN MEDIUM (7 MODULER), 1:20

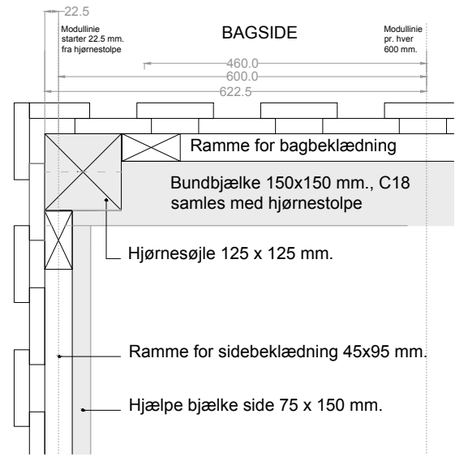

HJØRNESTOLPE, RAMME
DETALJE 2, MÅL 1:10

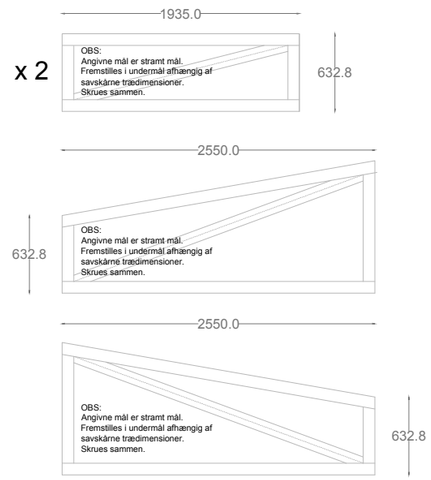

RAMMER TIL
SIDEBEKLÆDNING.
MÅL 1:50

Dokumentnavn: Indsendelse 2, 23.09.01_NST_Medium_7.2_tilrettet.pdf (23.09.01_NST_Medium_7.2_tilrettet.pdf)
Hører til sagsnummer: 01.03.03-P19-79-23
Registreringsdato: 8. september 2022 - Oprettet: 24. oktober 2024

SamlePDF - side 16 af 25

Miljøministeriet
Naturstyrelsen

Tegning 7.2_s3

MEDIUM - SPÆR/ TAG



SPÆRPLAN - MEDIUM (7 MODULER)
MÅL: 1:20



TAG BRÆDDER/ AFSLUTNING MM.
DETALJE 3, MÅL 1:10

Dokumentnavn: Indkendelse 2_23.09.01_NSI_Medium_7.2_tilretter.pdf (23.09.01_NSI_Medium_7.2_tilretter.pdf)
Hører til sagsnummer: 01.03.03-P19-479-23
Registreringsdato: 8. september 2023 - Oprettet: 24. oktober 2024

SamlePDF - side 17 af 25

Miljøministeriet
Naturstyrelsen

Tegning 7.2_s4

MEDIUM - GULV/ BEKLÆDNING



GULV- OG BEKLÆDNINGSPLAN, 1:20

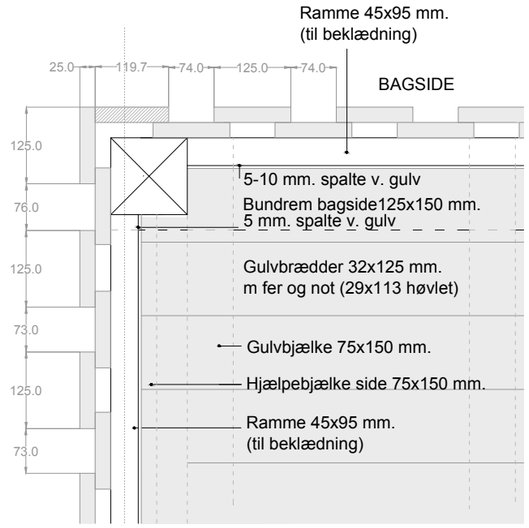

GULV - BEKLÆDNING
DETALJE 4, MÅL 1:10

Dokumentnavn: Indsendelse 2, 23.09.01_NST_Medium_7.2_tilrettet.pdf (23.09.01_NST_Medium_7.2_tilrettet.pdf)
Hører til sagsnummer: 01.03.03-P19-479-23
Registreringsdato: 8. september 2023 - Oprettet: 24. oktober 2024

SamlePDF - side 18 af 25

MEDIUM - FACADER

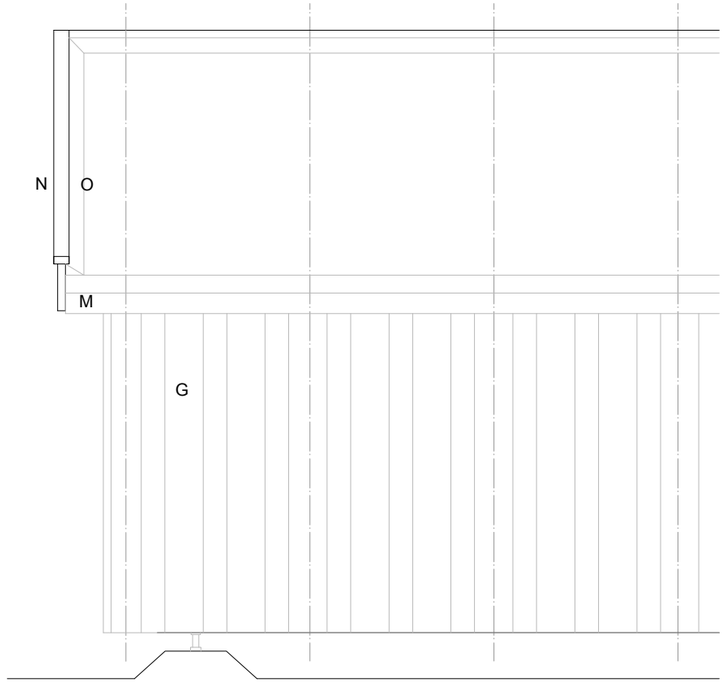

OPSTALT BAGSIDE (UDSNIT)
MÅL: 1:20

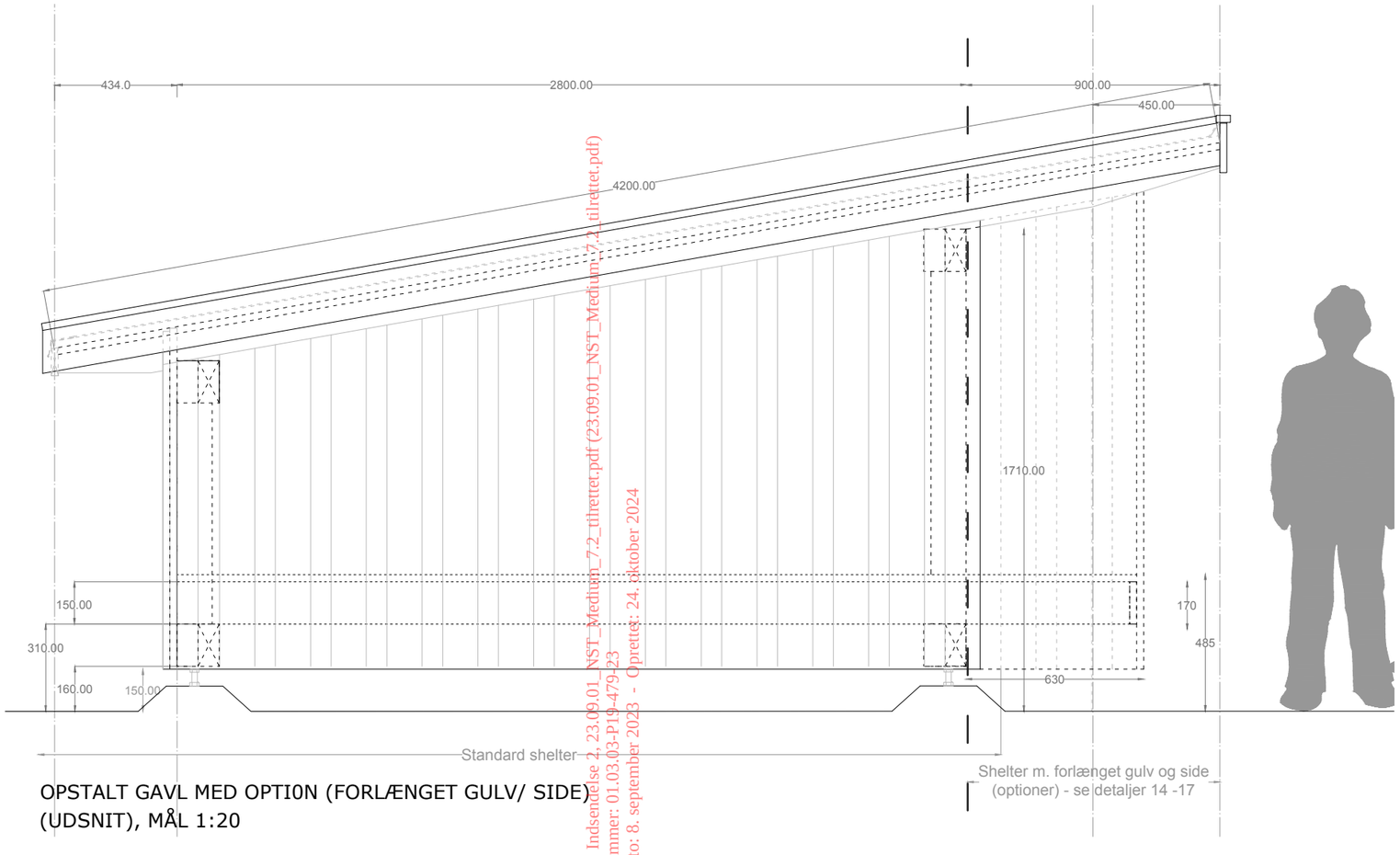

OPSTALT GAVL MED OPTI0N (FORLÆNGET GULV/ SIDE)
(UDSNIT), MÅL 1:20

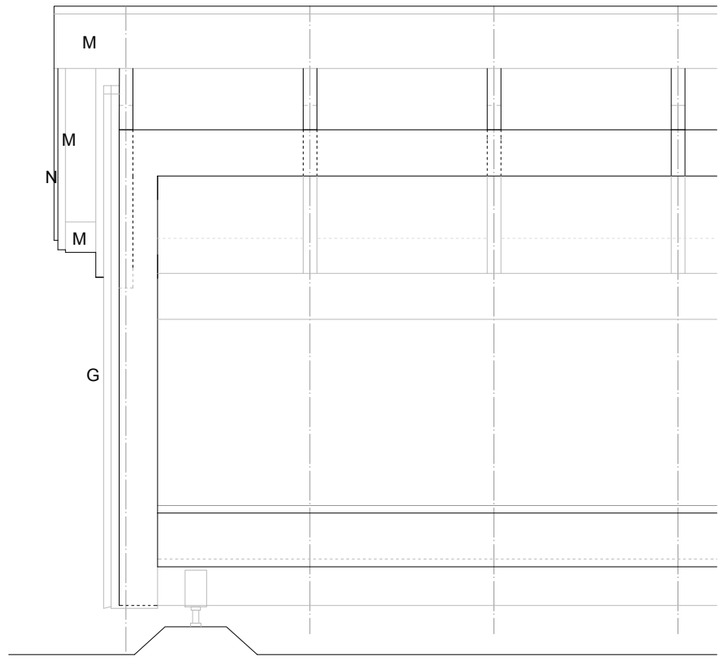

OPSTALT FORSIDE UDEN OPTI0N
(UDSNIT), MÅL 1:20

Dokumentnavn: Indsendelse 2, 23.09.01_NST_Medium_7.2_tilrettet.pdf (23.09.01_NST_Medium_7.2_tilrettet.pdf)
Hører til sagsnummer: 01.03.03-P19-479-23
Registreringsdato: 8. september 2023 - Oprettet: 24. oktober 2024

SamlePDF - side 19 af 25

Miljøministeriet
Naturstyrelsen

Tegning 7.2_s6

MEDIUM - PRINCIPSNIT GAVL/ FRONT

MIDTERSØJLE

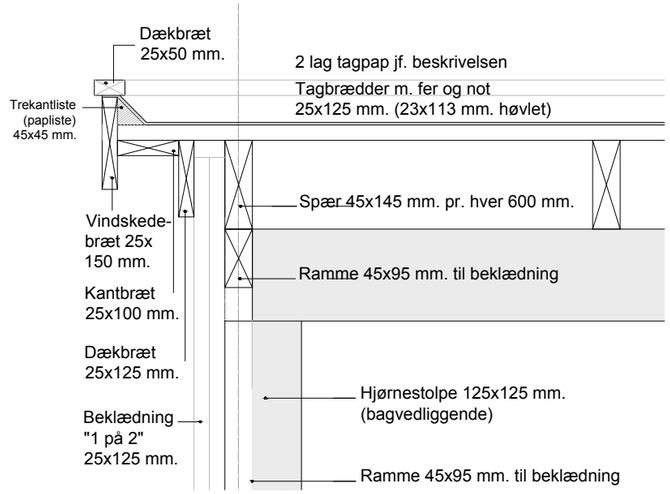

LODRET SNIT I GAVLENDE/ SIDE
V. HJÆLPESPÆR
DETALJE 5, MÅL 1:10

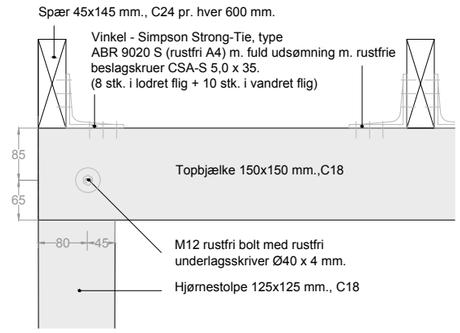

SAMLING AF SØJLER OG BJÆLKER - TOP
DETALJE 6, MÅL 1:10

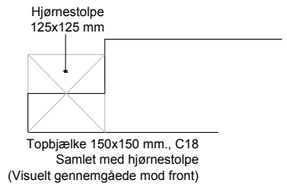

SAMLINGSDETALJE,
SØJLER OG BJÆLKER
- TOP, DETALJE 8,
PLANUDSNIT, MÅL 1:10

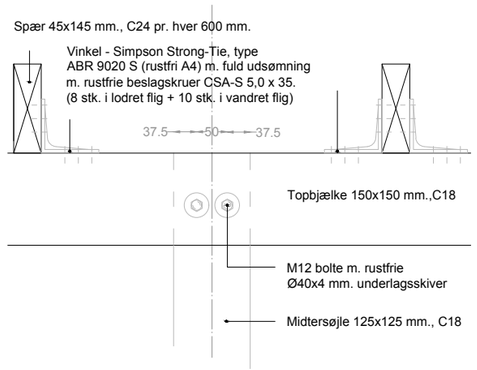

SAMLING AF MIDTERSØJLEN
OG BJÆLKEN - TOP (FRONT OG BAG)
DETALJE 8a, MÅL 1:10

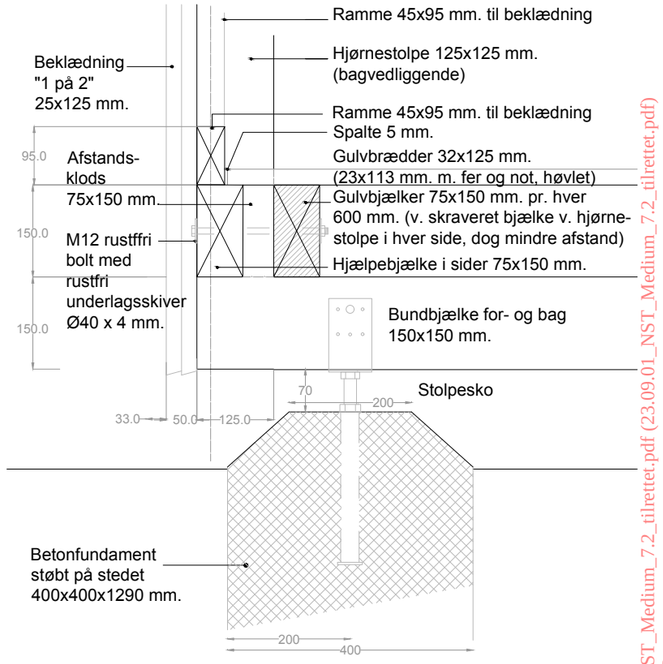

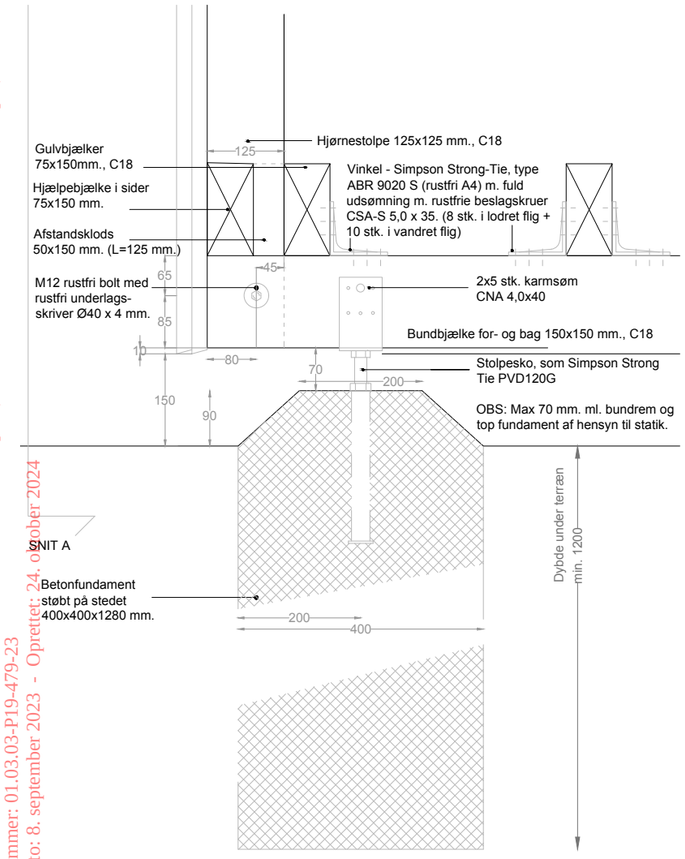

SAMLING AF SØJLER OG BJÆLKER, BUND
DETALJE 7, MÅL 1:10

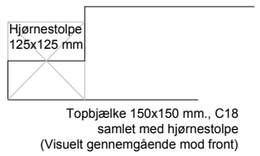

SAMLINGSDETALJE,
SØJLER OG BJÆLKER
- BUND, DETALJE 9

PLANUDSNIT, MÅL 1:10

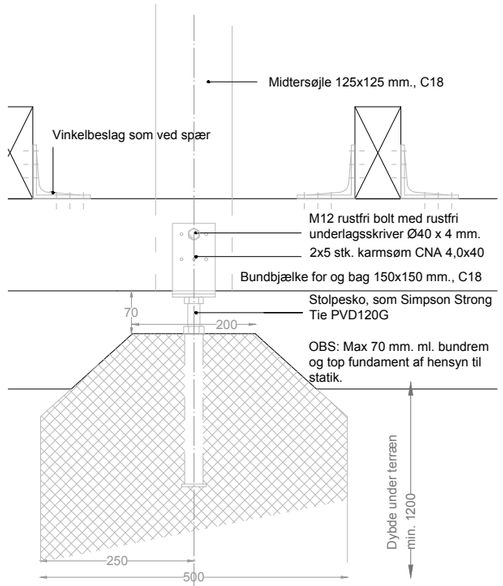

SAMLING AF MIDTERSØJLEN
OG BJÆLKEN - TOP (FRONT OG BAG)
DETALJE 9a, MÅL 1:10

Rev. B 18.08.23

Miljøministeriet
Naturstyrelsen

Tegning 7.2_s7

Dokumentnavn: Indsendelse 2, 23.09.01_NST_Medium_7.2_tilrettet.pdf (23.09.01_NST_Medium_7.2_tilrettet.pdf)
Hører til sagsnummer: 01.03.03-P19-479-23
Registreringsdato: 8. september 2023 - Oprettet: 24. oktober 2024

SamlePDF - side 20 af 25

MEDIUM - PRINCIPSNIT BAG/ FRONT

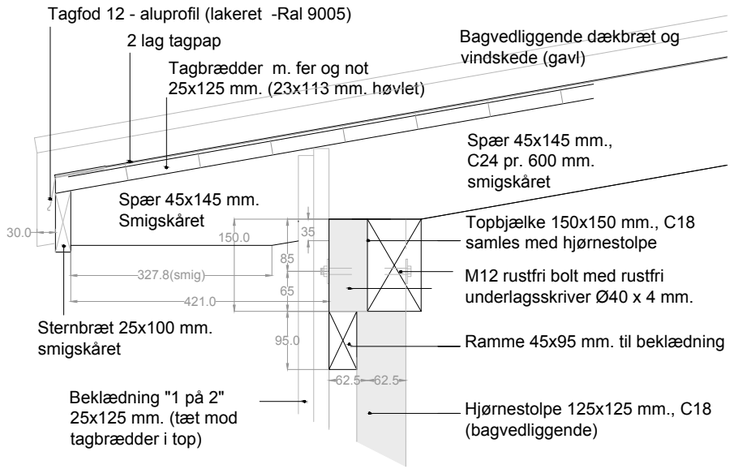

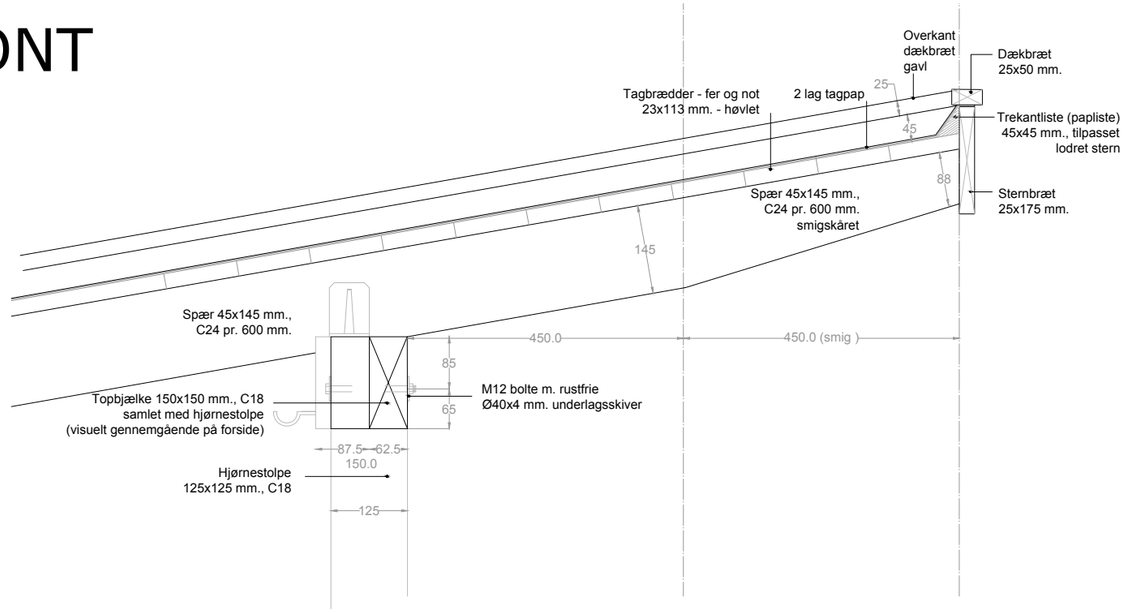

SAMLING MED HJØRNESTOLPER, TOP
DETALJE 11, MÅL 1:10

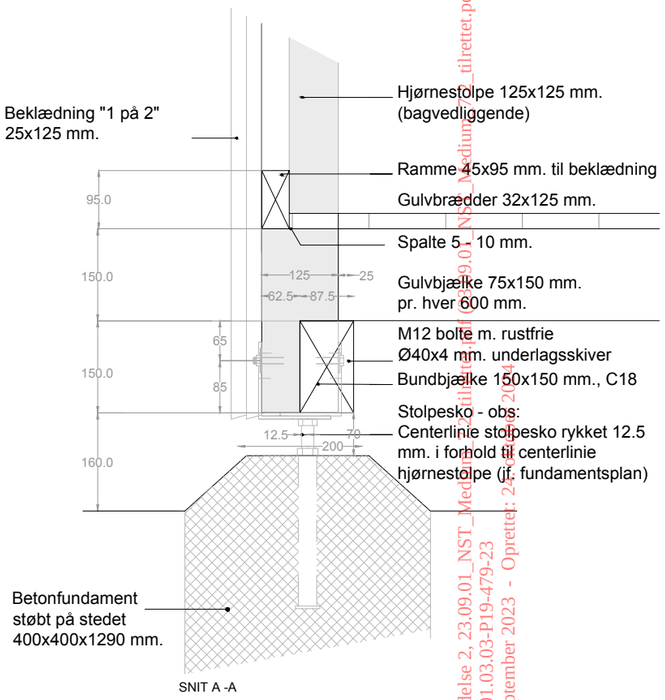

LODRET SNIT I BAGSIDE
DETALJE 10, MÅL 1:10

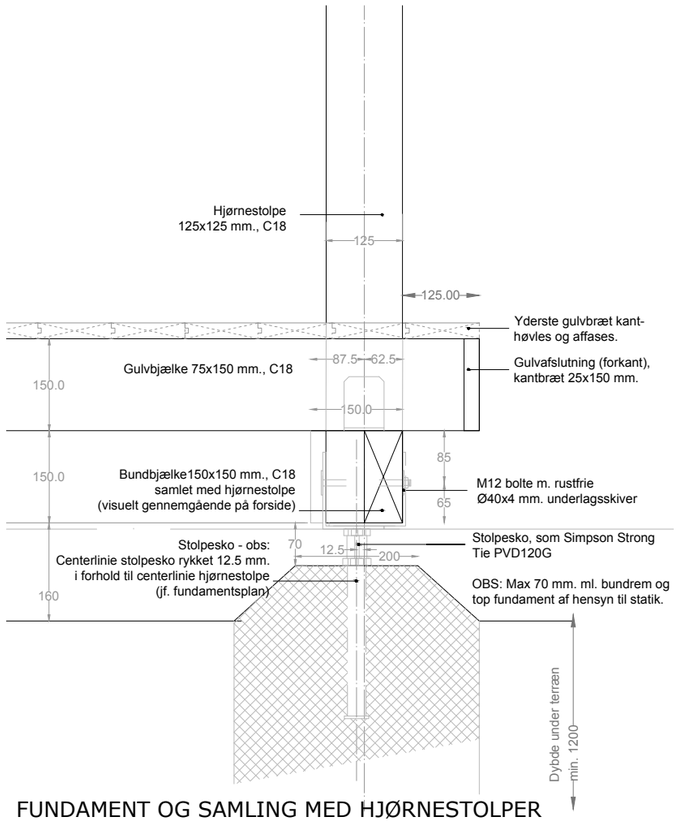

FUNDAMENT OG SAMLING MED HJØRNESTOLPER
DETALJE 12, MÅL 1:10

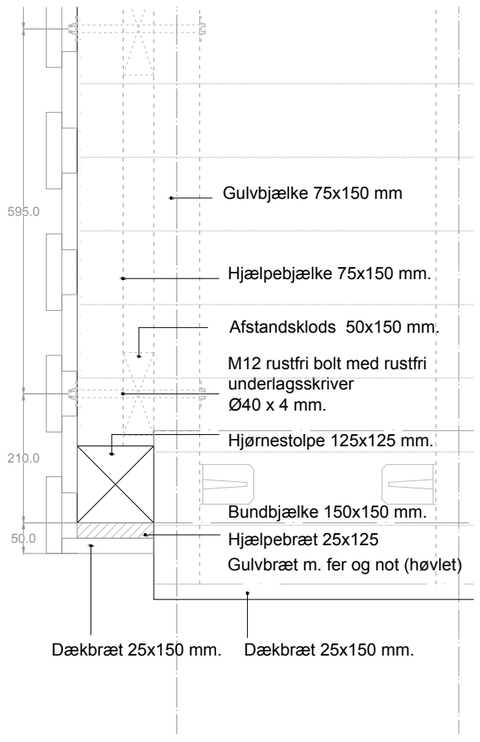

HJØRNESAMLING VED GULV UDEN PLINT
(BASISMODEL UDEN OPTIONER/ TILVALG)
DETALJE 13, MÅL 1:10

Dokumentnavn: Indsendelse 2, 23.09.01_NST_Medium_23.09.01_NST_Medium_tilrettet.pdf)
Hører til sagsnummer: 01.03.03-P19-479-23
Registreringsdato: 8. september 2023 - Oprettet: 2[illegible]2024

Miljøministeriet
Naturstyrelsen

Tegning 7.2_s8

MEDIUM - OPTIONER

OBS: Ny tegning!

OPTION 1 - VÆG (forlængelse)

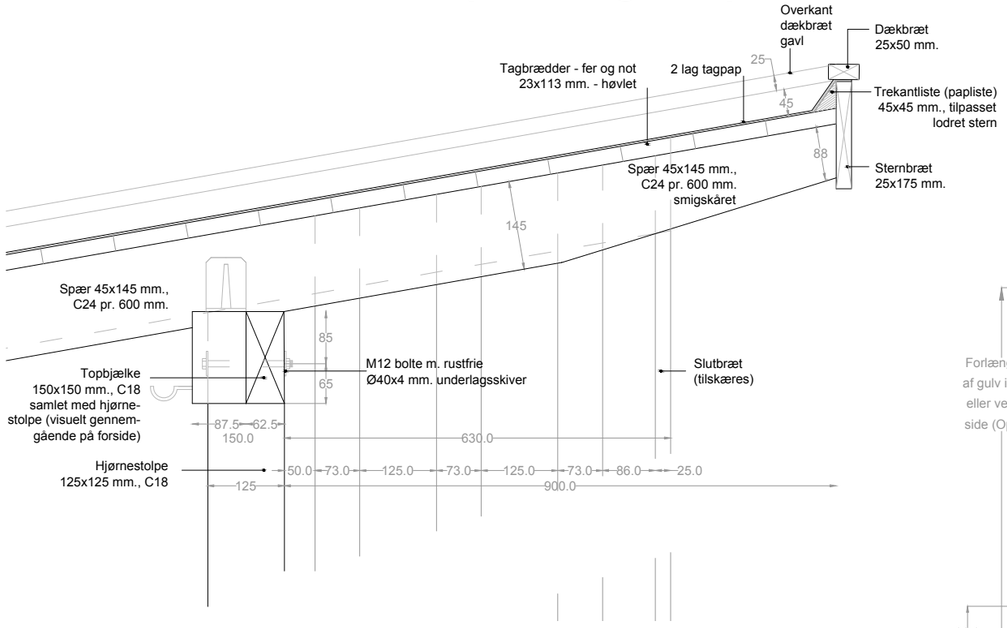

OPTION 1 - VÆG (forlængelse)

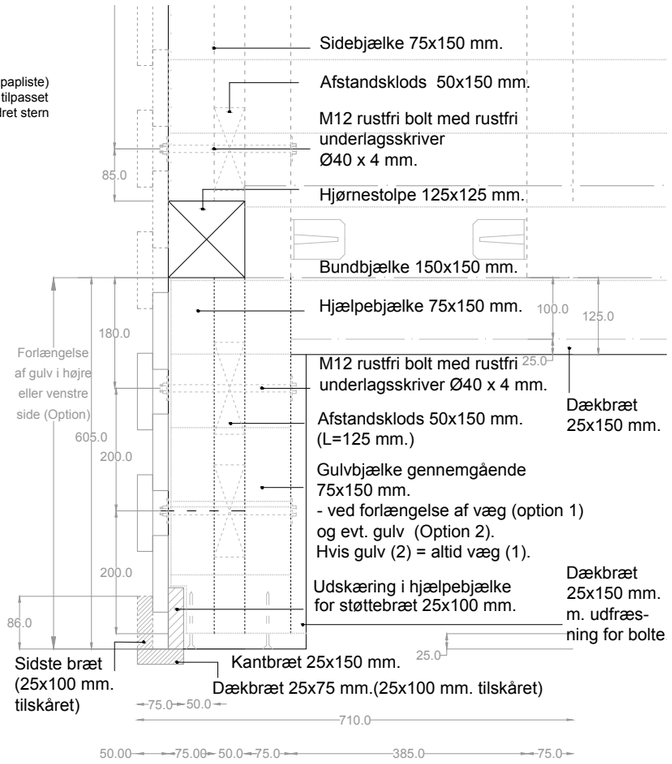

PLANUDSNIT AF VÆG-FORLÆNGELSE/ LÆSIDE
MED BAGVEDLIGGENDE KONSTRUKTION, MÅL 1:10
DETALJE 15, MÅL 1:10

OPTION 2 - GULV (forlængelse)

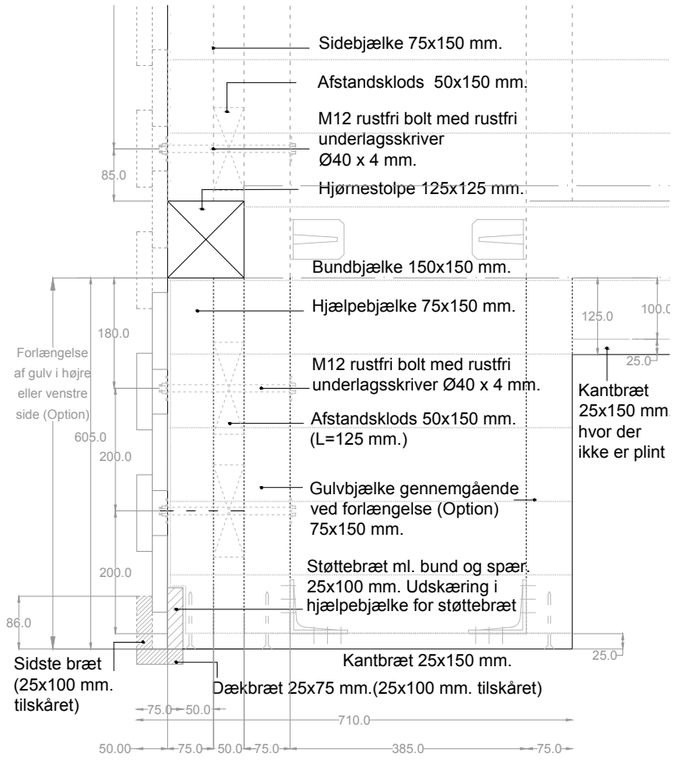

PLANUDSNIT AF VÆG- OG GULV FORLÆNGELSE/ LÆSIDE
MED BAGVEDLIGGENDE KONSTRUKTION, MÅL 1:10
DETALJE 16, MÅL 1:10

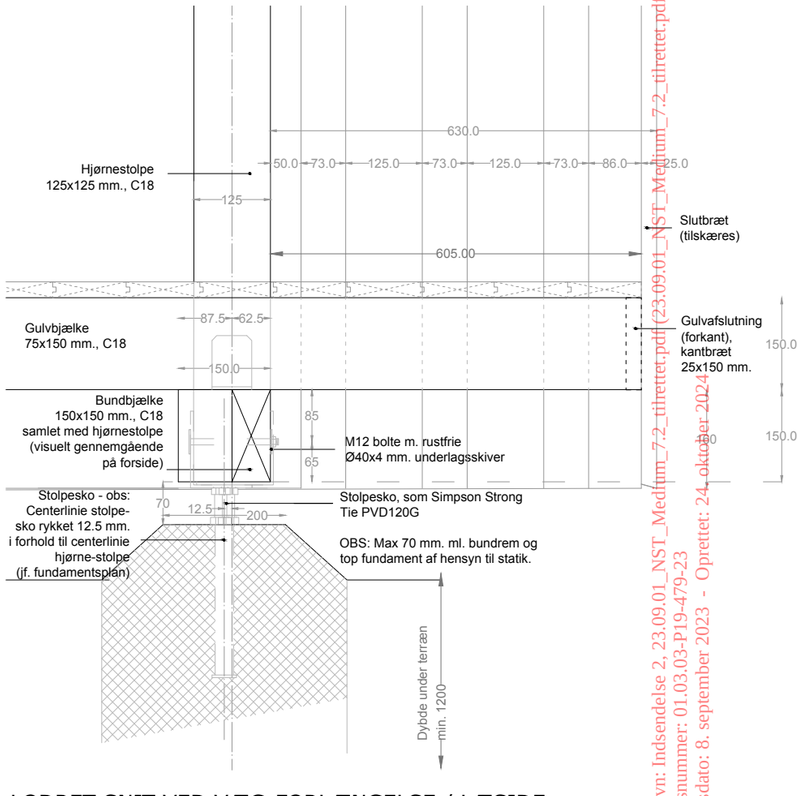

LODRET SNIT VED VÆG-FORLÆNGELSE / LÆSIDE
DETALJE 14, MÅL 1:10

OBS:
VÆGFORLÆNGELSE/ LÆSIDE KAN TILVÆLGES I ENTEN 1 SIDE ELLER I BEGGE SIDER, AFHÆNGIGT AF OM DER TILVÆGES GULVFORLÆNGELSE (SIDDEPLINT) ELLER EJ. AFTALES NÆRMERE MED BYGHERRE.

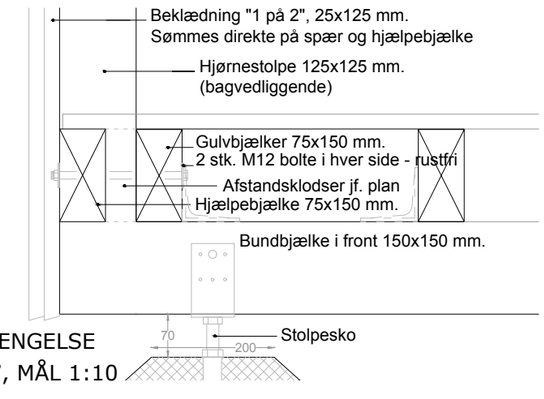

SNIT
GULVFORLÆNGELSE
DETALJE 17, MÅL 1:10

OBS:
GULV-FORLÆNGELSE (SIDDEPLINT) KAN TILVÆLGES I ENTEN HØJRE ELLER VENSTRE SIDE JF. NÆRMERE AFTALE MED BYGHERRE. SÅFREMT OPTION 2 MED FORLÆNGET GULV (PLINT) TILVÆLGES I EN AF SIDERNE - TILVÆLGES OPTION 1 (VÆG) OGSÅ AUTOMATISK FOR DENNE SIDE.

Dokumentnavn: Indsendelse 2, 23.09.01_NST_Medium_7.2_tilrettet.pdf (23.09.01_NST_Medium_7.2_tilrettet.pdf)
Hører til sagsnummer: 01.03.03-P19-479-23
Registreringsdato: 8. september 2023 - Oprettet: 24. oktober 2024

Miljøministeriet
Naturstyrelsen

Tegning 7.2_s9
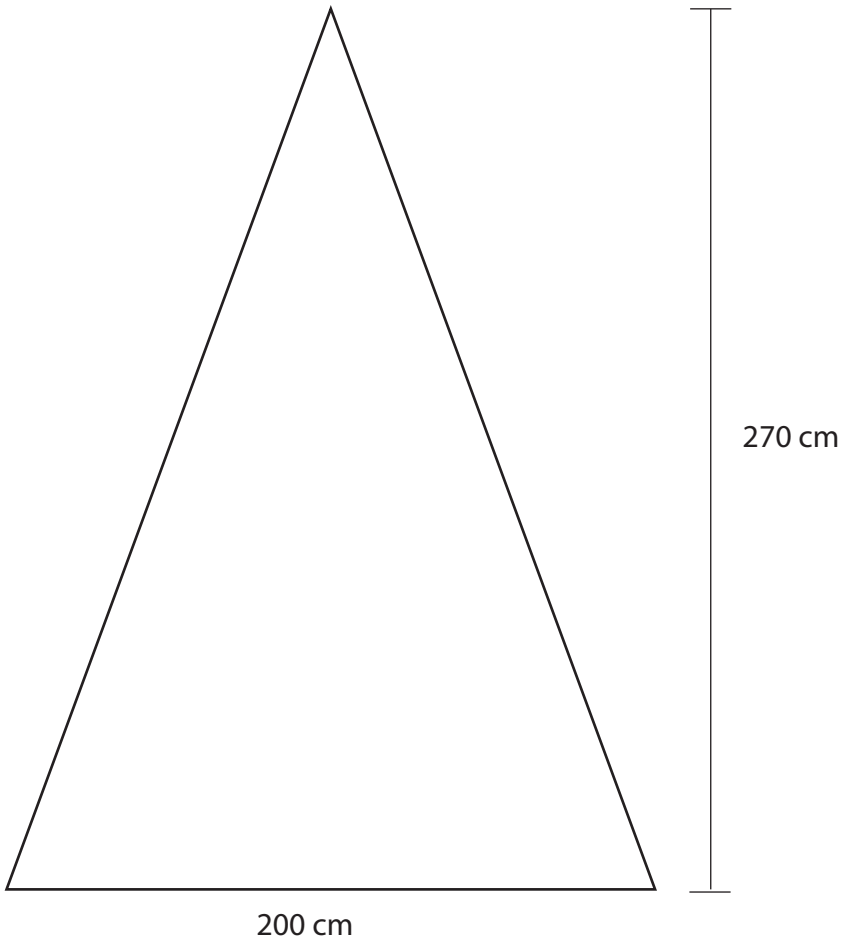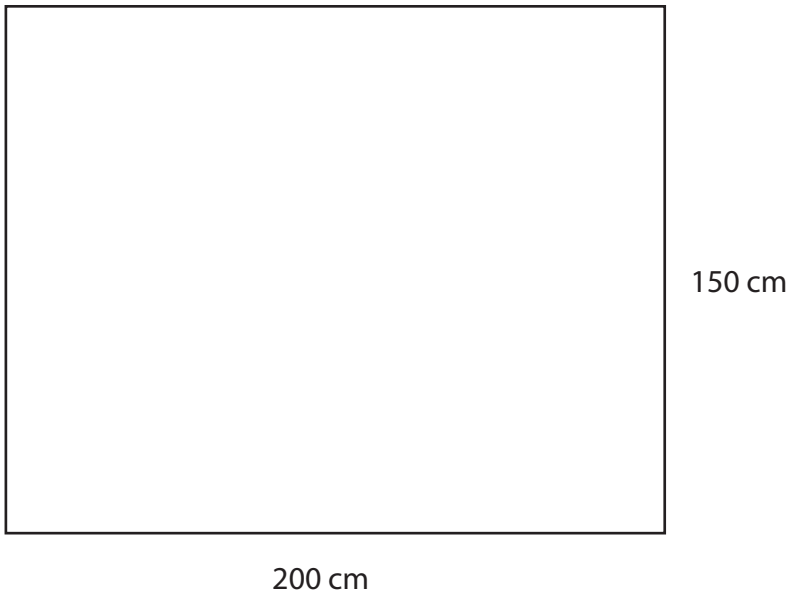
Dokumentnavn: Indsendelse 1, Multtoilet(1).JPG (Multtoilet(1).pdf)
Hører til sagsnummer: 01.03.03-P19-479-23
Registreringsdato: 28. juni 2023 - Oprettet: 24. oktober 2024