

R E G U L A T I V

for

sognevandløbet „Rørledning i Mindstrup“

med tilløb

i

Hvejsel kommune - Vejle amtsrådsreds.

-----

1.

A. Almindelige bestemmelser.

Nærværende regulativ omfatter:

1. Hoved afløbet, som begynder i skel mellem matr. nr. 1b Knudehuse, og matr. nr. 3e Mindstrup, begge Hvejsel sogn, løber først i sydøstlig retning over matr. nr. 3e, 3b og 3m Mindstrup by, hvorefter rørledningen svinger og fortsætter i først nordøstlig derefter i norlig og tilsidst østlig retning over matr. nr. 3m, 3b, 3f og 5a af Mindstrup by med udløb i skelgrøften mellem Knudehuse og Mindstrup byer. Rørledningens samlede længde er 1725 m.

2. Tilløbet, som begynder på matr. nr. 3i af Mindstrup by, løber først i nordøstlig retning over matr. nr. 3i Mindstrup by til skellet mellem matr. nr. 3i og 5a Mindstrup by; hvorefter rørledningen fortsætter i nordlig retning i skellet mellem matr. nr. 3i, 5a og 3f Mindstrup by til brønden i hovedafløbet i st. 1248 m. - Tilløbets samlede længde er 310 m.

Bilag til

R E G U L A T I V

for

sognevandløbet „Rørledning i Mindstrup med tilløb“

i

Hvejsel kommune - Vejle amtsrådsreds.

---

<u>Lb.</u>	<u>Sogn</u>	<u>Matr.</u>	<u>Lodsejer, bruger</u>	<u>A-</u>	<u>Taxt</u>	<u>Par-</u>	<u>Ialt</u>
<u>nr.</u>	<u>by</u>	<u>nr.</u>			<u>real</u>	<u>ha</u>	<u>ter</u> <u>parter</u>
<u>Ø.Nykirke sogn.</u>							
1.	Sdr.Kollemorten	11a	Ingv.Hansen	o,09	4	36	
<u>Hvejsel sogn.</u>							
2.	Mindstrup by	3e	-	-	2,92	4	<u>1166</u> 1204
3.	-	3c	Fr. Fiskbækhus	0,06	4	<u>24</u>	24
4.	-	3m	Alfred Thomsen	4,62	4	<u>1848</u>	1848
5.	-	3g	Th.F.Jakobsen	0,44	3	132	
6.	-	3i	- - -	0,44	3	<u>132</u>	264
7.	-	3b	Kr. Lund	3,31	4	1324	
8.	-	3f	- - -	1,99	3	<u>597</u>	1921
9.	-	5a	J.Sørensen	2,03	3	<u>609</u>	609
10.	Knudehuse	1b	K.Therkelsen	1,08	4	<u>432</u>	<u>432</u>
							<u>Ialt</u> 6302

2.

Sognevandløbet „Rørledning i Mindstrup“ med tilløb er optaget som sognevandløb i h.t. Hvejsel sogneråds beslutning af 2./5. 1950.

3.

De i nærværende regulativ optagne bestemmelser er baserede på et af Det danske Hedeselskab udarbejdet og udført projekt, således som det er godkendt ved statens landvindingsudvalgs tekniske indstilling til landbrugsministeriet og de af afvandingskommissionen ved kendelse af 18./4. 1952 truffne bestemmelser.

4.

En fortegnelse over de rørledningerne tilgrænsende og vedligeholdelsespligtige lodder findes vedhæftede nærværende regulativ.

B.Rørledningernes dimensioner og vedligeholdelsesarbejdernes omfang i det hele taget.

For rørledningernes dimensioner gælder følgende regler:

Afstand fra	St.	Bundkote	Fald	Dim.	Anm.
<u>øverste ende</u>		m			
<u>Hovedafløbet.</u>					
0	0	9,50	x	x	40 cm. brønd
			0,25%		12,5 cm.
220	220	8,95 8,90	x	x	50 cm. brønd
255	255	8,80			22,5 cm 50 cm brønd
430	430	8,48		x	60 - -
			0,19%		
579	579	8,20			60 - -
740	740	7,85			100 - -
910	910	7,50 7,45	x	25 cm. x	60 - -

Afstand fra øverste ende	St.	Bundkote	Fald	Dim.	Anm.
910	<u>910</u>	7,50 7,45	x	25 cm	60 cm, brønd
1026	<u>1026</u>	6,98	0,39%		60 - -
1186	<u>1186</u>	6,35 6,30	x	x	60 - -
1248	<u>1248</u>	6,00	0,52%	30 cm	80 - -
1440	<u>1440</u>	5,00 4,90	x	x	60 - -
1725	<u>1725</u>	1,20	1,30% x	25 cm x	Udløb
-----					
<u>Tilløbet.</u>					
0	0	8,05	x	x	40 cm brønd
110	<u>110</u>	7,76			40 - -
265	<u>265</u>	7,35	0,27%	15 cm	80 - -
310	<u>310</u>	6,50	x	x	i hovedafløbet st. <u>1248</u> .
-----					

Fixpunkt: Sydøstlige hjørne af ladebygning på sokkel  
kote 1272 m.

Sigteplanet er vilkårligt valgt.

### C. Rørledningernes vedligeholdelse.

a. De årlige vedligeholdelsesarbejder, der skal gå ud på at ren- og vedligeholde rørledningerne med tilhørende brønde med de foran anførte dimensioner, og udgifterne fordeles efter partsfordelingen. Dog renses de på de enkelte lodsejeres arealer stående brønde af den pågældende lodsejer, på hvis jord den står. - Står brønden i skel, påhviler oprensningen den ovenfor liggende lodsejer. Det optagne jord og sand fjernes eller udplaneres inden 8 dage efter

oprensningen.

b. Tidspunktet for vedligeholdelsesarbejdernes udførelse. Den ordinære årlige rensning af brøndene og den optagne fylds udplanering eller fjernelse skal være fuldført inden hvert års 15. september.

Herudover kan det tilsynsførende sogneråd påbyde extra rensninger, når sådanne skønnes nødvendige.

c. Tilsynet med rørledningerne. Hvejsel sogneråd fører det almindelige tilsyn, medens den årlige rensning af brøndene synes af de af kommunen udpegede synsmænd, inden 14 dage efter fristen for dens udførelse udløber.

Findes der mangler ved rørledningen og rensningsarbejdets udførelse, må disse omgående rettes inden vedligeholdelsesarbejdets udførelse godkendes.

d. Vedligeholdelsesudgifternes fordeling.

Rensning af brøndene foretages som foran anført under C.a.

Udgifterne ved den almindelige ren- og vedligeholdelse af rørledningerne fordeles efter samme partsfordeling, som er anvendt for anlægsudgifterne i h.t. kendelsen af 18./4. 1952.

Evt. fuldstændig fornyelse af rørledningerne falder ikke ind herunder, men spørgsmålet herom må behandles af en ny vandløbsret.

e. Ingen lodsejer eller bruger må egenmægtigt foretage nogen forandring i og ved rørledningerne. Ønskes sådanne ændringer foretaget, har vedkommende herom at henvende sig til det tilsynsførende sogneråd, der såvidt dets kompetence rækker i overensstemmelse med nærværende regulativs bestemmelser

træffer de til sagens evt. videre fremmefornødne foranstaltninger.

7.

Foranstående regulativ for sognevandløbet

„Rørledning i Mindstrup med tilløb“ tiltrædes:

Hvejsel sogneråd d. 4./4. 1953

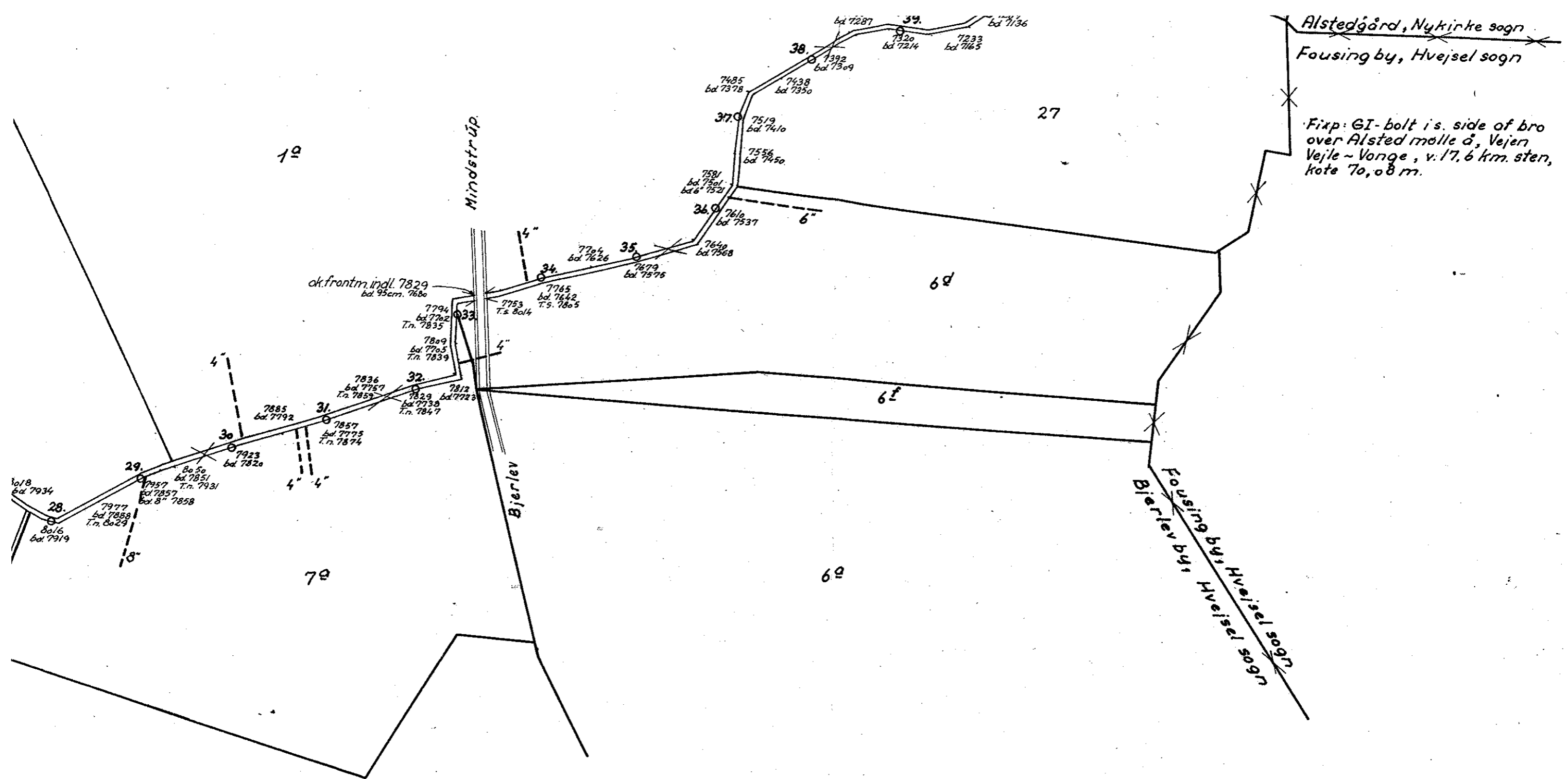
sign. Hans Ullum	sign. Aksel Sparvath
- Gunnar Skousen	- Kristian Østergaard
- Markus Markusen	- Marius Ballegaard
- Alfred Thomsen	- Peder Bjerre
- Rasmus Hansen	

-----  
Nærværende regulativ er stadfæstet ved  
arrest.1953 m. 175.

Vejle Amtsråd, den 22. juni  
1953.







sign. Holm.

c s t.



Alstedgård, Nykirke sogn  
 Fousing by, Hvejsel sogn  
 Fixp: GI-bolt i s. side of bro  
 over Alsted mølle å, Vejen  
 Vejle - Vonge, v. 17,6 km. sten,  
 kote 70,08 m.

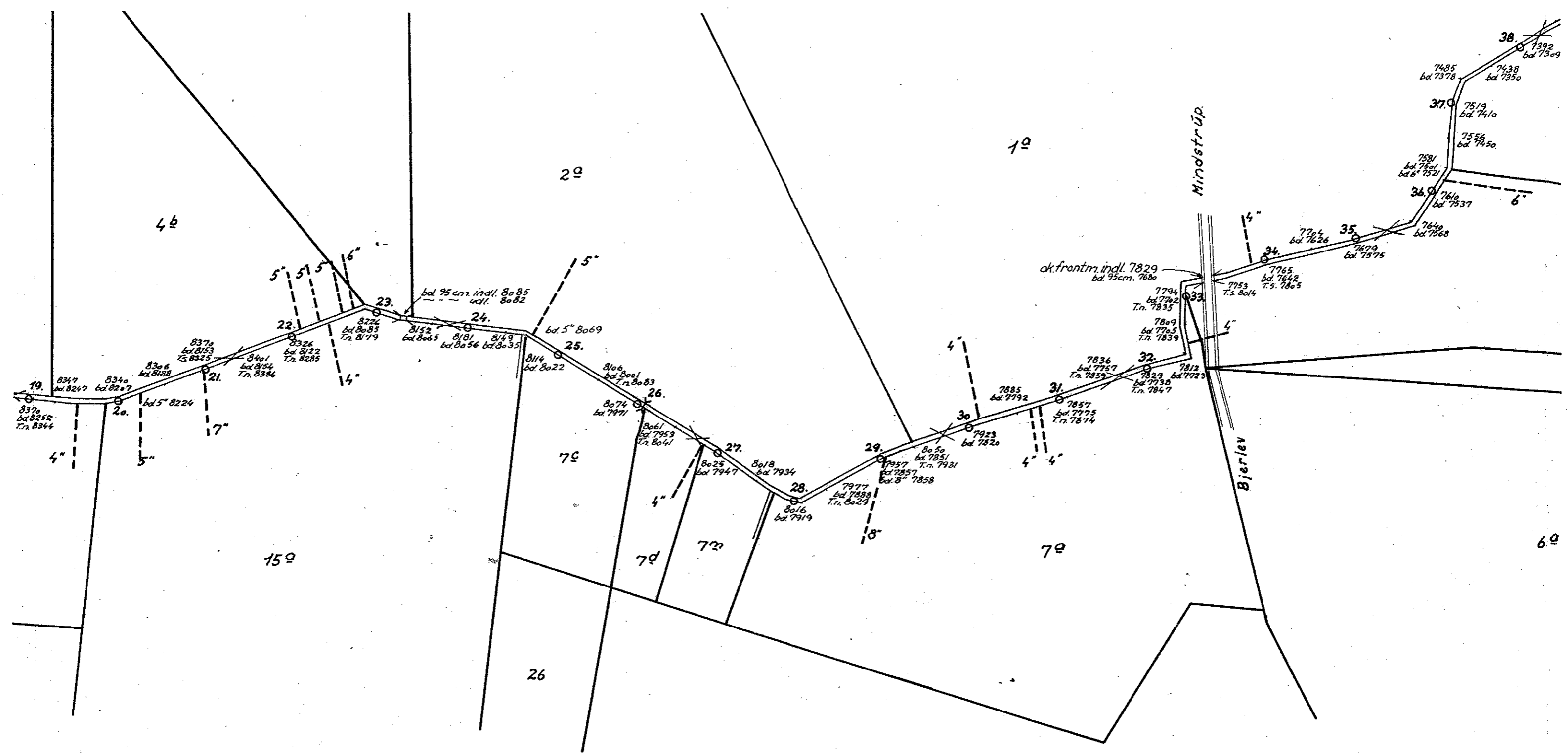
80

- Signaturer**
-  vandløb
  -  matrikelskel
  -  by- og sogneskel
  -  matrikelnumre
  -  mærkepæl
  -  terrænkote


<b>DET DANSKE HEDESELSKAB</b>		
Mose- og Engafdelingen - Distrikt <b>V</b>		
Kontoret i <b>Vejle</b>		
<b>Mindstrup bæk.</b>		
<b>Hvejsel og Givskud sogne, Vejle amt.</b>		
<b>F. 339.</b>	Bilag I.	<b>Plankort 1:4000</b>
Kotesystem	<b>D.N.N.</b>	<b>Vejle, den</b>
Udørb.	<b>I. A.</b>	
Udført		
Rettet		

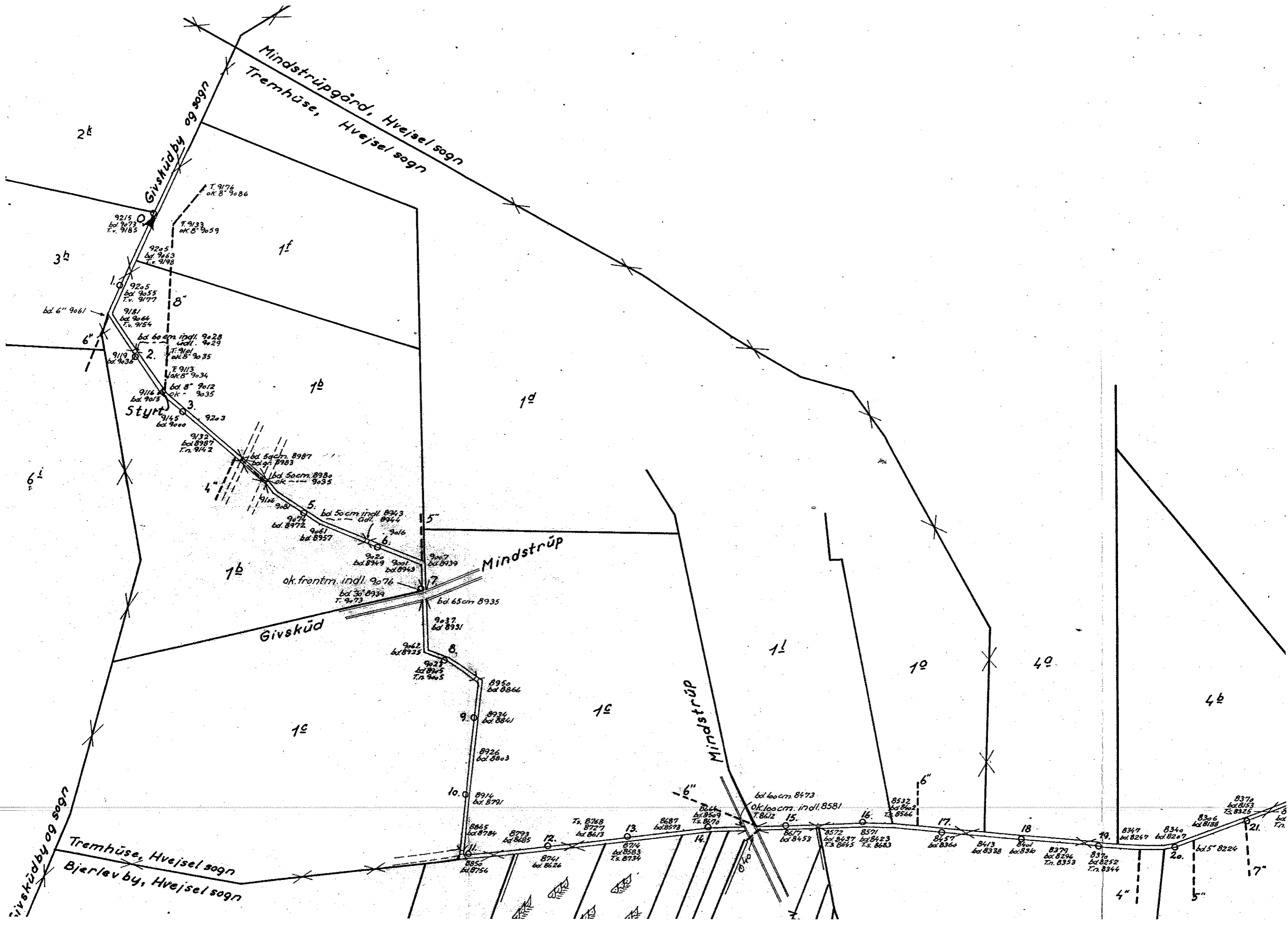






- Signaturer**
- ==== vandløb
  - matrikelskel
  - /— by- og sogneskel
  - 20 matrikelnümre
  - o 38 mærkepæl
  - 7812 terrænkote





Mindstrüppgärd, Hvejsel sogn  
Tremhüse, Hvejsel sogn

Givsküby og sogn

9215  
bd 9073  
T.v. 9185

9205  
bd 9063  
T.v. 9198

9205  
bd 9055  
T.v. 9177

9181  
bd 9044  
T.v. 9154

9119  
bd 9036

9116  
bd 9013

9145  
bd 9000

9132  
bd 8987  
T.v. 9142

bd 50cm indl. 9028  
indl. 9029

9113  
bd 8934  
ok. 8° 9035

9116  
bd 8912  
ok. 8° 9035

bd 50cm indl. 8987  
bd 50cm 8980  
ok. 8° 9035

9116  
bd 8972

9061  
bd 8957

9020  
bd 8949  
bd 8943

9037  
bd 8931

9042  
bd 8925

9023  
bd 8905  
T.v. 9005

8950  
bd 8866

8934  
bd 8841

8926  
bd 8803

8914  
bd 8791

8865  
bd 8784

8793  
bd 8685

8741  
bd 8624

8714  
bd 8583  
T.v. 8734

8687  
bd 8573

8613  
bd 8473

8572  
bd 8453

8571  
bd 8423  
T.v. 8683

8532  
bd 8402  
T.v. 8566

8457  
bd 8360

8413  
bd 8338

8379  
bd 8294  
T.v. 8353

8370  
bd 8252  
T.v. 8344

8340  
bd 8207

8306  
bd 8188

8224  
bd 8153  
T.v. 8325

8170  
bd 8100

2k

3h

6f

1f

1b

1d

1b

1c

1e

1f

1g

1h

4b

Givsküby og sogn  
Tremhüse, Hvejsel sogn  
Bjerlev by, Hvejsel sogn

Mindstrüp

Mindstrüp

Givsküd

sturt

1.0

2.

3.

4.

5.

6.

7.

8.

9.

10.

11.

12.

13.

14.

15.

16.

17.

18.

19.

20.

21.

22.

23.

24.

25.

26.

27.

28.

29.

30.

31.

32.

33.

34.

35.

36.

37.

38.

39.

40.

41.

42.

43.

44.

45.

46.

47.

48.

49.

50.

51.

52.

53.

54.

55.

56.

57.

58.

59.

60.

61.

62.

63.

64.

65.

66.

67.

68.

69.

70.

71.

72.

73.

74.

75.

76.

77.

78.

79.

80.

81.

82.

83.

84.

85.

86.

87.

88.

89.

90.

91.

92.

93.

94.

95.

96.

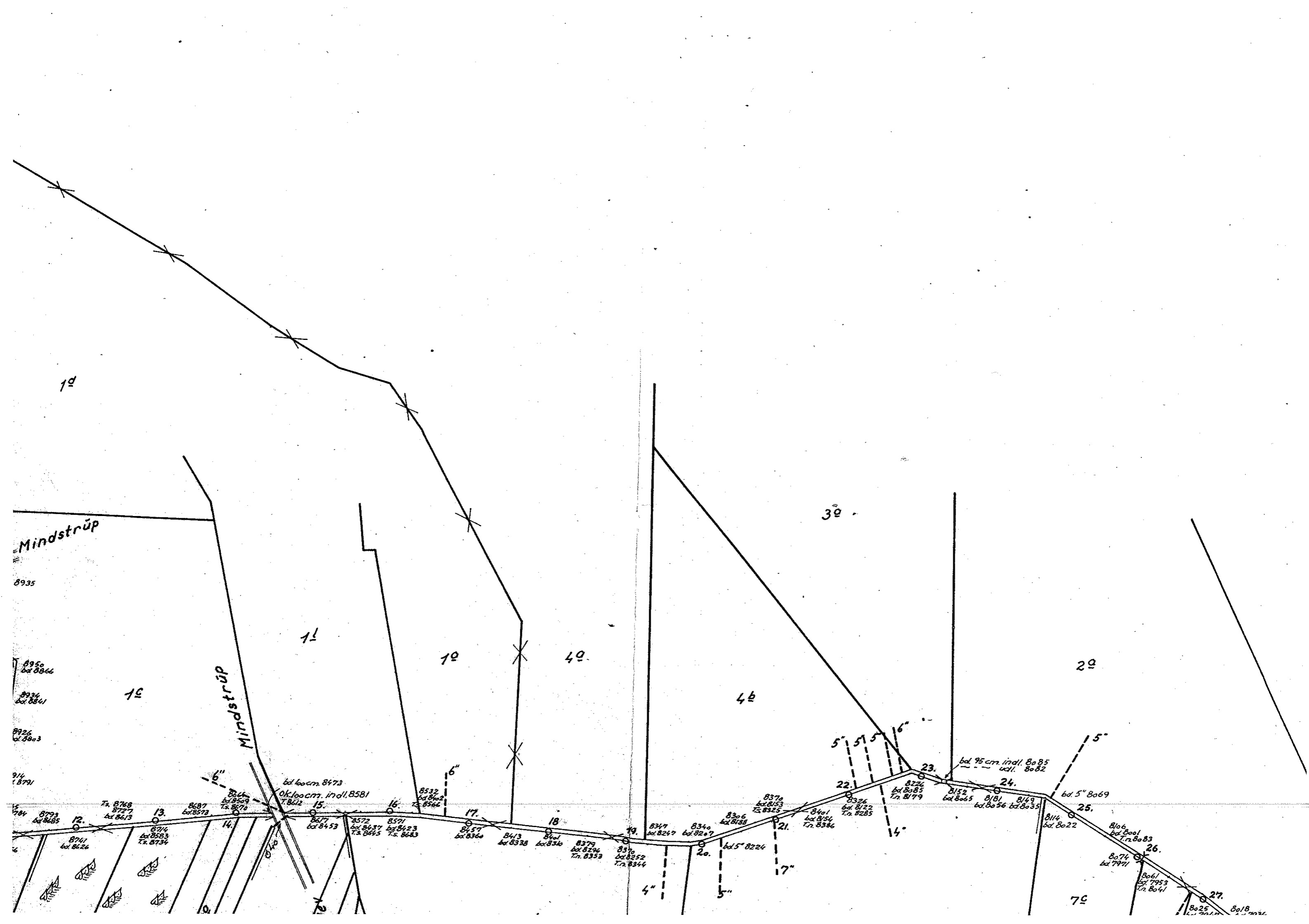
97.

98.

99.

100.





1a

Mindstrüp

8935

8950  
bd. 8066

8934  
bd. 8041

8926  
bd. 8003

874  
T.S. 8791

1c

Mindstrüp

11

12

4a

3a

4b

2a

16"

bd. 8000 8473  
Ok. 1000m. indl. 8581  
T.S. 8612

8532  
bd. 8402  
T.S. 8566

8477  
bd. 8453  
8572  
T.S. 8615  
8571  
bd. 8423  
T.S. 8683

8457  
bd. 8360

8413  
bd. 8338

8401  
bd. 8310

8379  
bd. 8296  
Tn. 8353

8370  
bd. 8252  
Tn. 8344

8347  
bd. 8247

8340  
bd. 8207

8306  
bd. 8188

8376  
bd. 8153  
T.S. 8325

8401  
bd. 8154  
Tn. 8386

8324  
bd. 8122  
Tn. 8285

8326  
bd. 8085  
Tn. 8179

8152  
bd. 8065

8181  
bd. 8056

8149  
bd. 8035

8114  
bd. 8022

bd. 5" 8069

8106  
bd. 8001  
Tn. 8083

8074  
bd. 7991

8061  
bd. 7953  
Tn. 8041

8025  
bd. 7918

8018  
mar.

5"

5' 5"

16"

14"

4"

5"

17"

5"

7c

27

8018  
mar.