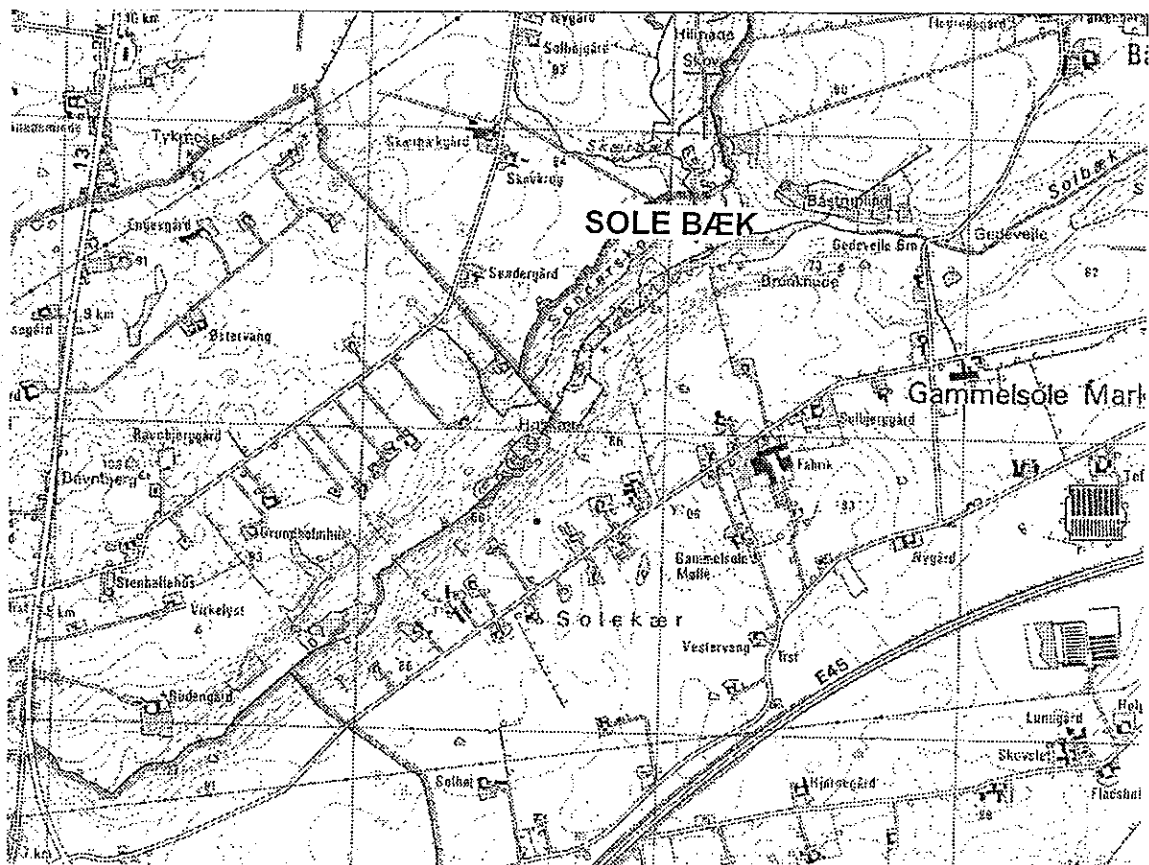


VANDLØBSREGULATIV

SOLE BÆK ØVRE DEL

KOMMUNEVANDLØB 3



HEDENSTED KOMMUNE

FORORD.

Dette regulativ danner retsgrundlaget for administration af det kommunale grænsevandløb Sole Bæk's øvre del, de øverste 1280 m er fælles vandløb for Hedensted og Tørring-Uldum kommuner, den resterende del løber i Hedensted kommune. Vandløbet har vandløbsnummer 3 i Hedensted kommune og vandløbsnummer 6 i Tørring-Uldum kommune.

Regulativet indeholder bestemmelser om vandløbets fysiske udseende, vedligeholdelse, samt vandløbsmyndighedernes og lodsejernes forpligtigelser og rettigheder ved vandløbet. Regulativet er derfor af stor betydning for såvel de afvandingsmæssige forhold som for miljøet i og ved vandløbet.

Der kan siden regulativets vedtagelse være fremkommet mindre ændringer, eller tilføjelser til regulativet. Forespørgsler herom samt øvrige spørgsmål vedrørende regulativet, kan rettes til:

Hedensted kommune

Teknisk afdeling

Niels Espesvej 8

8722 Hedensted

Tlf. 79 74 11 11

Tørring-Uldum kommune

Teknisk Forvaltning

Tjørnevej 6-10

7171 Uldum

Tlf. 79 91 82 55

FORORD.	1
1. GRUNDLAGET FOR REGULATIVET.	3
1.1 VANDLØBETS MÅLSÆTNING.	3
2. SOLE BÆK.	4
3. SOLE BÆK'S SKIKKELSE OG DIMENSIONER.	5
3.1 AFMÆRKNING OG STATIONERING FOR SOLE BÆK.	5
3.2 DIMENSIONER/VANDFØRINGSEVNE FOR SOLE BÆK.	5
4. BYGVÆRKER VED SOLE BÆK.	7
4.1 PLACERING AF ÅBNE TILLØB OG RØRTILLØB.	7
4.2 PLACERING AF BROER OG OVERKØRSLER.	7
5. ADMINISTRATIVE BESTEMMELSER.	8
6. BREDEJERFORHOLD.	10
7. VEDLIGEHOLDELSE.	13
7.1 GENERELLE BESTEMMELSER.	13
7.2 VEDLIGEHOLDELSESPRAKSIS.	14
8. TILSYN.	16
9. REVISION.	17
10. REGULATIVETS IKRAFTTRÆDEN.	18
BILAG 1: OVERSIGTSKORT OVER SOLE BÆK.	19
BILAG 2: SITUATIONSPLAN FOR SOLE BÆK.	20
BILAG 3: REDEGØRELSE FOR GRUNDLAGET FOR OG KONSEKVENSERNE AF REGULATIVET FOR SOLE BÆK.	21
BILAG 3.1: GRUNDLAGET FOR REGULATIVET FOR SOLE BÆK.	21
BILAG 3.2: AFVANDINGSMÆSSIGE OG MILJØMÆSSIGE KONSEKVENSER AF REGULATIVET FOR SOLE BÆK.	22

1. GRUNDLAGET FOR REGULATIVET.

Sole Bæk er optaget som offentligt vandløb i henhold til Grejs-Sindbjerg sogneråds beslutning af 1. august 1922 om vandløbets optagelse som sognevandløb. Ovennævnte regulativ ophæves herved, og vandløbsstrækningen medtages under nærværende regulativ.

Regulativet er udarbejdet udfra lov nr. 302 af 9. juni 1982 med de ændringer, der følger af lovbekendtgørelse nr. 404 af 19. maj 1992, som senest er ændret ved lov nr. 402 af 14. juni 1995. Samt i henhold til bekendtgørelser og cirkulærer hertil.

Regulativet bygger på de eksisterende forhold, som er konstateret ved opmåling i 1986.

1.1 VANDLØBETS MÅLSÆTNING.

Vandløbet har i henhold til Vejle Amtskommunes "Regionplan 1997" den i skema 1.1 angivne målsætning.

Vandløb	Station m	Målsætning
Sole Bæk	0-2833	B3

Skema 1.1 Målsætning for vandløbet.

2. SOLE BÆK.

Regulativet omfatter Sole Bæk på strækningen fra skellet mellem Vejle, Hedensted og Tørring-Uldum kommuner til Gedevejle bro.

Vandløbet indgår i Gudenå's vandsystem, der udleder til Randers fjord.

Vandløbets koter refererer til D.N.N.

Vandløbets begyndelsespunkt og slutpunkt har følgende system-34 koordinater:

Begyndelsespunkt (kommune grænser) $x = 259617$ $y = 148414$

Slutpunkt ("Gedevejle bro") $x = 257488$ $y = 149843$

Det består af et hovedløb, med en samlet vandløbslængde på 2833 m, hvoraf de ca. 620 m er gennem vandhuller.

I øvrigt henvises til oversigtskortet, bilag 1.

3. SOLE BÆK 'S SKIKKELSE OG DIMENSIONER.

3.1 AFMÆRKNING OG STATIONERING FOR SOLE BÆK.

Vandløbet er stationeret med begyndelsespunkt ved kommunegrænsen mellem Vejle, Hedensted og Tørring-Uldum kommuner som station 0. Stationeringen svarer til afstanden i m fra begyndelsespunktet.

Vandløbets stationer og bund fremgår af bilag 2, samt skema 3.1.

3.2 DIMENSIONER/VANDFØRINGSEVNE FOR SOLE BÆK.

Vandføringsevnen i vandløbet sikres ved at vedligeholde vandløbet efter dets geometriske skikkelse.

Vandløbets regulativmæssige dimensioner og skikkelse fremgår af skema 3.1.

Station (m)	Bundbredde/ Rørdiameter (m)	Bundkote/ bundkote rør (m)	Fald (‰)	Anlæg	ok søjle afmærkning kote m	Bemærkninger
0	X	66,38	X	X	Vs nr. 7: 66,38	Kommunegrænse
180			0,7			X Vandhul
330						X
340		66,14	X		Vs nr. 6: 66,14	
500		65,98	X			
680		65,53	X			
910	0,6				Vs nr. 5: 65,41	
980			0,5			X Vandhul
1210		65,26	X	1,0		X
1280					Vs nr. 4: 65,19	Kommunegrænse
1616					Vs nr. 3: 64,85	
1710			1,0			X Vandhul
1940	X					X
2000		64,47	X			
2184	0,8				Vs nr. 2: 64,41	
2586			0,3		Vs nr. 1: 64,29	
2820	X	64,22	X	X		
	Ø 1,00		7,0			Gedevejle Bro
2833	X	64,14	X	X		

Skema 3.1 Vandløbets regulativmæssige dimensioner og skikkelse.

De anførte dimensioner gælder for et grødefrit vandløb.

Det tilstræbes af hensyn til opfyldelse af målsætningen, at vandløbet henligger med varierende bund- og dybdeforhold.

4. BYGVÆRKER VED SOLE BÆK.

4.1 PLACERING AF ÅBNE TILLØB OG RØRTILLØB.

Der er på opmålingstidspunktet konstateret synlige tilløb til Sole Bæk som angivet i skema 4.1.

Vandløbsside er set fra lavere stationering mod højere stationering.

Station (m)	Vandløbsside	Rørdimension (m)	Bundkote (m)	Bemærkninger
360	Venstre	Ø 0,1	66,09	Tilløb Skærbæk Rende Tilløb
490	Venstre	Ø 0,15		
570	Venstre	Ø 0,1	65,80	
680	Venstre	Ø 0,08		
1280	Venstre		65,19	
1360	Højre	Ø 0,08		
2184	Venstre			
2270	Venstre			
2490	Højre	Ø 0,23		

Skema 4.1 Synlige tilløb til vandløbet.

4.2 PLACERING AF BROER OG OVERKØRSLER.

I skema 4.2 er angivet hvilke broer og overkørsler, der fører over Sole Bæk.

Station	Beskrivelse	Vandslug/ Rørdiameter (m)	Ejerforhold
2820 - 2833	Gedevejle bro	1,0	Hedensted Kommune

Skema 4.2 Broer og overkørsler ved vandløbet.

5. ADMINISTRATIVE BESTEMMELSER.

1. Byrådene i Hedensted og Tørring-Uldum kommuner er vandløbsmyndighed.
2. Vandløbet med bygværker mv. skal vedligeholdes således, at de for vandløbet fastsatte vandføringsevner ikke ændres, jf. "Lov om vandløb" § 7.
3. Vandløbets vedligeholdelse - men ikke fornyelse (hel eller delvis) af rørlagte strækninger - påhviler vandløbsmyndigheden.
4. I tilfælde af hel eller delvis omlægning af rørledninger behandles sagen som en regulerings sag, jf. "Lov om vandløb" § 32.
5. Bygværker - såsom styrt, stryg og skråningssikringer - der er udført af hensyn til vandløbet - vedligeholdes som dele af vandløbet.

Vedligeholdelsen af øvrige bygværker - broer, stemmeværker, overkørsler, vandingsanlæg mv. - påhviler de respektive ejere eller brugere. Ejerne eller brugerne har pligt til at optage den slam, grøde mv., der samler sig ved bygværkerne jf. "Lov om vandløb" § 27 stk. 4.

Bygværker, som ikke vedligeholdes forsvarligt, og som derfor kan være til gene for vandløbets vandafledning, kan istandsættes eller fjernes ved vandløbsmyndighedernes foranstaltning og på brugerens hhv. ejerens bekostning.

Ved etablering af broer og overkørsler skal vandsluget være mindst 30% større end regulativmæssig bredde på det aktuelle sted. Rørbroer skal desuden placeres, så mindst 1/10 af rørdiameteren ligger under regulativmæssig bund.

6. Ved alle styrt og stemmeværker skal der, i henhold til Fiskeriministeriets bekendtgørelse nr. 657 af 7. juli 1994, af brugeren være anbragt ålepas i perioden 1. april til 31. oktober.
7. Efter aftale med lodsejerne kan der udlægges sten og gydegrus i vandløbet for at forbedre de fysiske forhold. En sådan udlægning må ikke give anledning til forringede afvandingsforhold.

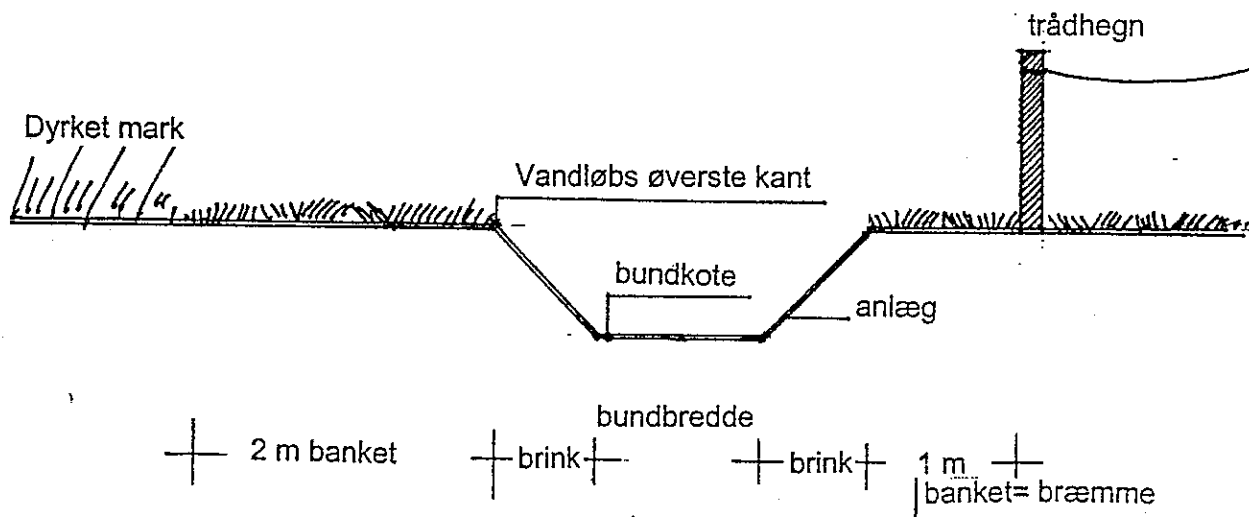
8. Eksisterende beplantning indenfor en afstand af 2 m fra vandløbets øverste kant, især langs syd og vestsiden, skal søges bevaret af hensyn til dens grødebegrænsende virkning.

På samme areal kan vandløbsmyndigheden i samråd med lodsejerne beslutte at foretage nyplantninger jf. "Lov om vandløb" § 34.

9. Det er ikke tilladt at sejle på vandløbet.

6. BREDEJERFORHOLD.

1. På 2,0 m brede banketter langs vandløbets øverste kant i landzone, se figur 6.1 må der ikke foretages dyrkning, jordbehandling eller anbringes faste hegn.



Figur 6.1 Principskitse for bræmmer i landzone.

2. Ejere og brugere af de ejendomme, der grænser op til vandløbet, har pligt til at tåle de fornødne vedligeholdelsesarbejder, herunder transport af materialer og maskiner.
3. For rørlagte strækninger gælder, at bygninger, bygværker, faste hegn, beplantning, udgravning og lign. anlæg af blivende art normalt ikke må anbringes nærmere end 3 m fra rørledningernes midte.
4. Arealer, som grænser op til vandløbet, må ikke uden vandløbsmyndighedens tilladelse benyttes til løsdrift, medmindre der sættes forsvarligt hegn langs med og mindst 1 m fra vandløbets øverste kant, se figur 6.1.

Af hensyn til vedligeholdelsesarbejdet har ejerne pligt til at fjerne hegn langs med vandløbet. Dette skal ske senest 2 uger efter, at det er meddelt fra kommunen.
5. I forbindelse med vedligeholdelse og tilsyn med vandløbet har vandløbsmyndigheden ret til færdsel på de til vandløbet førende adgangsveje.
6. For at begrænse grødevæksten, sikre brinken og forbedre vandløbet som levested, påbydes bredejerne at bevare trævækst, buske og lign. langs vandløbet.

Udgifter til beplantningens almindelige vedligeholdelse, som vandløbsmyndigheden finder nødvendig, påhviler vandløbsmyndigheden, såfremt dele af beplantningen er til hinder for nødvendig maskinel vedligeholdelse af vandløbet, kan vandløbsmyndigheden foretage den nødvendige udtynding uden erstatning.

7. I henhold til "Lov om vandløb" § 6 må ingen bortlede vandet fra vandløbet eller foranledige, at vandstanden i vandløbet forandres eller vandets frie løb hindres. Regulering herunder rørlægning af vandløbet, må kun finde sted med vandløbsmyndighedens tilladelse.

Uden vandløbsmyndighedens tilladelse må der ikke foretages foranstaltninger, hvorved vandløbets tilstand kommer i strid med bestemmelserne i dette regulativ, "Lov om vandløb" eller naturbeskyttelsesloven.

8. Vandløbet må ikke tilføres faste stoffer, haveaffald, spildevand, okkerholdigt drænspelevand eller andre væsker, der kan forurene vandet eller foranledige aflejringer i vandløbet.

Eksisterende lovlige tilledninger af husspildevand er dog fortsat tilladt, såfremt regionplanens målsætning er opfyldt. Hvis målsætningen ikke er opfyldt, vil det blive vurderet, på hvilke vilkår udledningen kan fortsættes. Udledninger fra eksisterende og fremtidige afløb fra det offentlige kloaksystem er fortsat tilladt.

Inden arbejdet med trykspuling af dræn påbegyndes, skal kommunens tekniske afdeling og evt. dambrugsejere i en afstand indtil 6 km nedstrøms arbejdsstedet kontaktes.

9. Sand, slam og grøde, der ophobes ved stemmeværker og andre bygværker, opsamles af ejeren og må ikke videreføres.
10. Lodsejerne langs vandløbet kan uden tilladelse oppumpe vand fra vandløbet til kreaturvanding med mulepumpe eller vindpumpe. Byrådet kan give tilladelse til indretning af egentlige vandingssteder. Andet vandindtagning må ikke finde sted uden tilladelse, jf. vandforsyningslovens bestemmelser. Ansøgning herom indgives til vandløbsmyndigheden.

11. For at lette vandløbets vedligeholdelse forsynes tilløb, der nyanlægges eller reguleres, med 8 m brede overkørsler ved udløbet.

12. Vandløbets afmærkning med kantpæle/skalapæle og bundpæle må ikke beskadiges eller fjernes. Sker dette, bekostes reetableringen af den ansvarlige.
13. Beskadiges vandløbet, diger, bygværker eller andre anlæg ved vandløbet eller foretages foranstaltninger i strid med "Lov om vandløb" kan vandløbsmyndigheden meddele påbud om genopretning af den tidligere tilstand.

Er et påbud ikke efterkommet inden udløbet af en fastsat frist, kan vandløbsmyndigheden foretage det fornødne på den forpligtedes regning, jf. Lov om vandløb § 55.

14. Udløb fra drænledninger skal udføres og vedligeholdes således, at de ikke gør skade på vandløbets skrån timer.

Udløbene bør placeres i en højde på mindst 20 cm over regulativmæssig bund.

Nedstrøms styrt må udløb ikke placeres nærmere end 20 m.

Såfremt der tilledes husspildevand til dræn, skal drænudløbet være permanent vanddækket.

Det er tilladt, at lade dræn udmunde ovenfor vandløbskanten af hensyn til kvælstoffjernelse og/eller sedimentation, med mindre drænene tilledes husspildevand. Sker der tilledning af husspildevand, kræves en ansøgning.

15. Anlæg af broer, overkørsler eller lignende og nedlægning af rørledninger, kabler mv. i vandløbet kræver vandløbsmyndighedens tilladelse.

7. VEDLIGEHOJDELSE.

Vedligeholdelsen af vandløbet skal gennemføres således, at den medvirker til, at målsætningen i Vejle Amts Regionsplan kan opfyldes. Vandløbet foranstalles vedligeholdt af vandløbsmyndigheden.

For alle vandløb gælder de generelle bestemmelser for vandløbets vedligeholdelse. Disse er suppleret med særlige bestemmelser, der tager udgangspunkt i den fastlagte målsætning for de enkelte vandløbsstrækninger, hvilket fremgår af regionplanen.

7.1 GENERELLE BESTEMMELSER.

1. Vedligeholdelsen skal udføres på en sådan måde, at vandløbets fysiske tilstand bringes og herefter holdes i overensstemmelse med de krav, som målsætningen stiller.
2. Ved tilrettelæggelse af vedligeholdelsesarbejdet skal ulemper, som ejere og brugere skal tåle, jf. "Lov om vandløb" § 28, søges fordelt ligeligt på begge sider af vandløbet.
3. Det fyld, der fremkommer ved vandløbets vedligeholdelse, er brugerne af de tilstødende arealer pligtige til at fjerne eller sprede i et ikke over 10 cm tykt lag inden hvert års 1. maj.
4. Det påhviler den enkelte ejer eller bruger selv at undersøge, om der er oplagt fyld, som skal fjernes eller spredes.

Undlader en ejer eller bruger at fjerne eller sprede fyldet, kan vandløbsmyndigheden efter 2 ugers skriftlig varsel til ejer eller bruger lade arbejdet udføre op den pågældendes bekostning.

5. Lodsejere, eller andre med interesse i vandløbet, som finder vandløbets vedligeholdelsestilstand eller andre forhold vedrørende vandløbet utilfredsstillende, kan rette henvendelse herom til vandløbsmyndigheden.

-
6. Sker der erosion til væsentlig skade for vandløbet, kan teknisk afdeling foretage skråningssikring hele året.

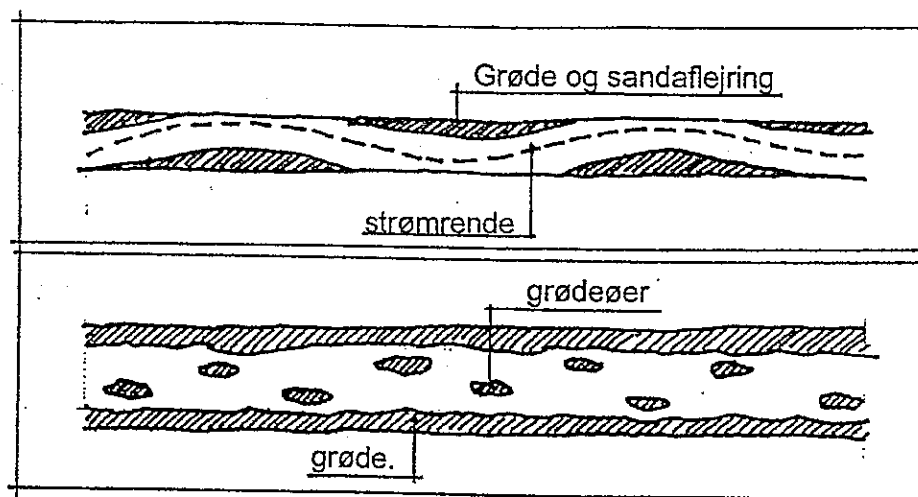
7.2 VEDLIGEHOEDESESPRAKSIS.

Grødeskæring.

Grødeskæring foretages normalt 1 gang årligt i perioden fra 1. juni til 30. september. Grødeskæring kan dog udelades, hvis det på stedet vurderes unødvendigt.

Vandløbsmyndigheden kan derudover ekstraordinært iværksætte grødeskæring, hvis der indtræder fare for betydelig skade på grund af kraftig grødevækst i vandløbet.

Grødeskæringen skal udføres efter behov, normalt så vandløbets naturlige strømrende udvides til ca. 90% af de i skema 3.1 angivne regulativmæssige bundbredder for vandløbsstrækningen. Strømrenden må gerne brydes af enkeltstående grødeøer i renden, blot rendens samlede bredde svarer til minimum 80 % af den regulativmæssige bundbredde. På strækninger, hvor der ikke er en tydelig strømrende, skal grøden slås i et snoet forløb efterladende bræmmer af varierende bredde langs begge brinker. Se figur 7.1.



Figur 7.1 Principskitse for grødeskæring med grødeøer og grødebræmmer.

Den grøde, der skæres, skal så vidt muligt skæres i bund og uden at rode op i denne.

Såfremt drænudløb er markeret, fjernes grøden ud for disse.

Grødeskæringen bør udføres manuelt, men kan udføres med maskine.

Den afskårne grøde og kantvegetation skal optages af vandløbet og fordeles ligeligt på bredderne.

På strækninger, hvor det ikke er muligt at opsamle grøden, efterhånden som den afskæres, kan man lade grøden drive frit med strømmen. Grøden skal opsamles fra vandløbet ved den enkelte

arbejdsdags afslutning. Den opsamlede grøde skal placeres således, at grødesaften ikke tilledes vandløbet. Grøden skal senest 48 timer efter skæring være fjernet fra vandløbet og fra de vandløbsnære arealer.

Bredvegetation.

Vegetationen langs vandløbet vil kun blive beskåret 1 gang årligt og kun i det omfang, den hæmmer vandets frie løb, forhindrer gennemførelse af vedligeholdelse, er til gene for det landskabelige billede, eller er til hinder for, at et varieret dyre- og planteliv kan eksistere og udvikles.

Kanter og skråninger.

Kantafretning/skråningsafretning foretages ikke.

Oprensning.

Opgravning af bundsediment vil normalt først iværksættes, hvis der ved opmåling er konstateret en forringet vandføringsevne svarende til en hævnning af vandløbsbunden på mindst 10 cm, jf. de i skema 3.1 angivne koter og dimensioner.

Kontrol af de fastsatte dimensioner foregår i den grødefri periode fra grødeskæring/oprensning til 1. maj, ved pejling af vandløbsbunden på udvalgte strækninger, hvor vandløbsmyndigheden vurderer, at dimensionerne ikke er overholdt.

Opgravning omfatter alene fjernelse af aflejringer af sand og slam mv. Opgravning foretages som hovedregel kun i strømrøden og der må kun opgraves til 10 cm under den angivne regulativmæssige bundkote. Naturligt opståede huller i vandløbsbunden eller brinken under de fastsatte dimensioner må ikke jævnes eller på anden måde fyldes i forbindelse med vedligeholdelsen.

Arbejdet udføres så vidt muligt manuelt. Hvor den nødvendige oprensning omfatter større mængder, eller bundforholdene nødvendiggør det, kan arbejdet udføres med maskine.

Grus og sten lades uberørt og skal lægges tilbage i vandløbet, hvor de i forbindelse med arbejdet alligevel kommer op fra vandløbsbunden.

Grusbanker og eksisterende fiskeskjul i form af underskårne brinker, rødder, store sten og udhængende grene må normalt ikke fjernes.

Rørslagte strækninger og brønde renses efter behov.

8. TILSYN.

Tilsynet med vandløbet udøves på vandløbsmyndighedens vegne af Hedensted kommunes teknisk afdeling.

Lodsejere, organisationer eller andre, der har ønske om at deltage i dette syn, kan træffe nærmere aftale herom med Hedensted kommunens tekniske afdeling, der gennemfører synet på vandløbsmyndighedens vegne.

9. REVISION.

Regulativet skal senest optages til revision 1. januar 2018.

I øvrigt skal regulativet revideres, såfremt der sker væsentlige ændringer i plangrundlaget med betydning for Sole Bæk.

10. REGULATIVETS IKRAFTTRÆDEN.


Regulativet for Sole Bæk har været bekendtgjort, og fremlagt til gennemsyn i 8 uger med adgang til at give indsigelser og ændringsforslag.

Regulativet for Sole Bæk har været fremlagt i Hedensted kommune i perioden fra den /1998 til den / 1998, og i Tørring-Uldum kommune i perioden fra den ¹/4 1998 til den ²⁶/8 1998.

Regulativet for Sole Bæk er vedtaget af byrådene i Hedensted og Tørring-Uldum kommuner.


Regulativet træder i kraft fra datoen for vedtagelsernes offentliggørelse.

Hedensted kommune, den 2/11 1998


Byrådet

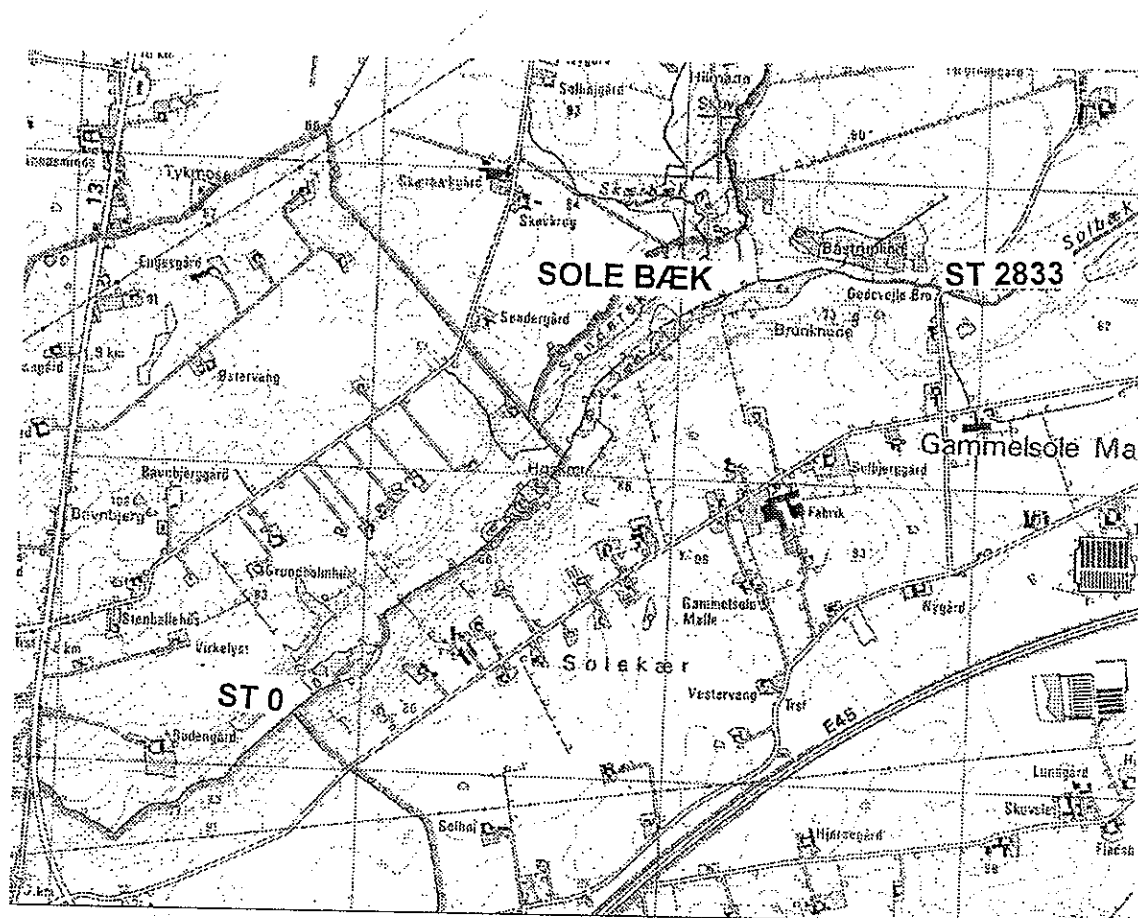
Tørring-Uldum kommune, den ²⁸/11 1998

p.v.
Byrådet

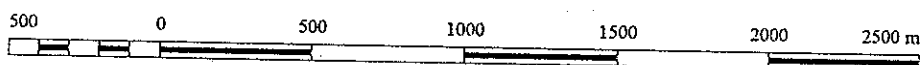

Steen Frydensberg
Førmand for tek. udvalg

BILAG 1: OVERSIGTSKORT OVER SOLE BÆK.

Oversigtskort over Sole Bæk med angivelse af begyndelses- og slutpunkt for regulativets gyldighedsområde.



Danmark 1:25.000 (4cm)



Målforshold 1:25 000