

3. Vandrådsmøde – 18.06.20

Dagsorden:

1. Godkendelse af dagsorden
Referat fra sidste er godkendt, da der ikke er modtaget bemærkninger senest den 5. februar 2020.
2. Drøftelse af evt. indkomne forslag til dagsordenen
3. Gennemgang af kommunernes forslag
Samlede overordnede krav/ramme
4. Samlede overblik over kommunernes forslag – antal km vandløb/spærringer og økonomi
5. De enkelte kommuners forslag overordnet (10-15 min pr. kommune)
Vandrådets anbefaling til kommunen
De næste skridt
6. Orientering om mulighed for udarbejdelse af fællesbrev eller mindretalsudtalelse til Miljøstyrelsen
7. Input til næste møde, den 25. juni 2020, og behov for møde i september?
8. Evt.

Vedtagne prioritering af indsatser

Prioritet:

- Tættest på målopfyldelse
 - F.eks. høj DVFI og gode faldforhold, men lav på fisk
- Færdiggørelse af sammenhængende vandløb
 - F.eks. Vandløb hvor der pt. fjernes spærring
- Tilstræber en jævn fordeling kommunevis i forhold til areal/km i risiko

Nedprioritet:

- Vandløb, der svarer til referencetilstand (naturlige, urørte, Skovvandløb uden planter)
- Vandløb, hvor der ikke naturligt er en fiskebestand (kun ved risiko for fisk)
- Rør gennem landbrugsarealer, hvis der er store arronderingsmæssige konsekvenser.
- Økonomiske tunge spærringer sættes på ønskelisten til staten.
- Ofte sommerudtørrende

4. Samlede overordnede krav/ramme – kommunernes forslag

	Krav /Ramme	Samledes forslag	Forslag "Øvrige indsatser"
Økonomi, maks.	28.419.000 kr.	24.831.033	Ingen ramme
Vandløbsindsatser, minimum	163 km	218,148 km	0 kr
Spærringer, minimum	18 stk.	32, heraf 5 rør	0 kr.

Kommune	Km vandløb / Spærringer/rør	Procent (km)	Arealfordeling (pct)	Økonomi kr.	Procent (kr.)
Hedensted	43,7 km / 1 / 0	20	5	3.003.644	12
Vejle	35,7 km / 3 / 1	16	23	7.236.995	29
Kolding	56,7 km / 10 / 3	26	18	5.740.094	23
Fredericia	11,0 / 0 / 0	5,0	6	547.107	2,2
Vejen	2,1 / 0 / 0	1	1	160.882	0,06
Haderslev	25,5 / 3 / 0	12	17	3.854.983	16
Aabenraa	13,7 / 1 / 1	6,3	8	555.548	2,2
Sønderborg	29,8 / 8 / 0	14	20	3.731.780	15

4. Samlede overordnede krav/ramme – kommunernes forslag

	km (stk.)	Økonomi (kr.)
Genslyngning	91,4	4.520.573
Udlægning af groft materiale	146,2	4.460.232
Udlægning af groft materiale + træplantning	26,4	972.577
Udskiftning af bundmateriale	48,216	994.946
Hævning af vandløbsbund	3,8	92.064
Større - Åbning af rørlagte strækning m hævning af bund	(2)	214.234
Kombi - Åbning af rørlagte strækning m smårestaurering	(3)	181.684
Punkt – fjern spærring	(26)	12.061.280
Plantning af træer	28,6	821.242
Sandfang	(7)	257.600

Vejen Kommune



Genslyngning, udskiftning af bund

- Jordrup Bæk

Vejle Kommune



Groft materiale og træplantning

- Jerlev
- Amhede Bæk
- Egtved Å
- Tilløb til Bølling Bæk
- Halskov Bæk
- Skærup Å
- Mølle Å
- Jennum Bæk
- Hede Å

Groft materiale

- Nørre Bæk
- Rugsted Bæk

Genslyngning, hævnning af bund, træplantning

- Gammelby Mølleå

Genslyngning og træplantning

- Ødsted Bæk
- Rue Bæk
- Egtved Å
- Skovdallund Møllebæk

Groft materiale/træ, genslyngning, hævnning af bund

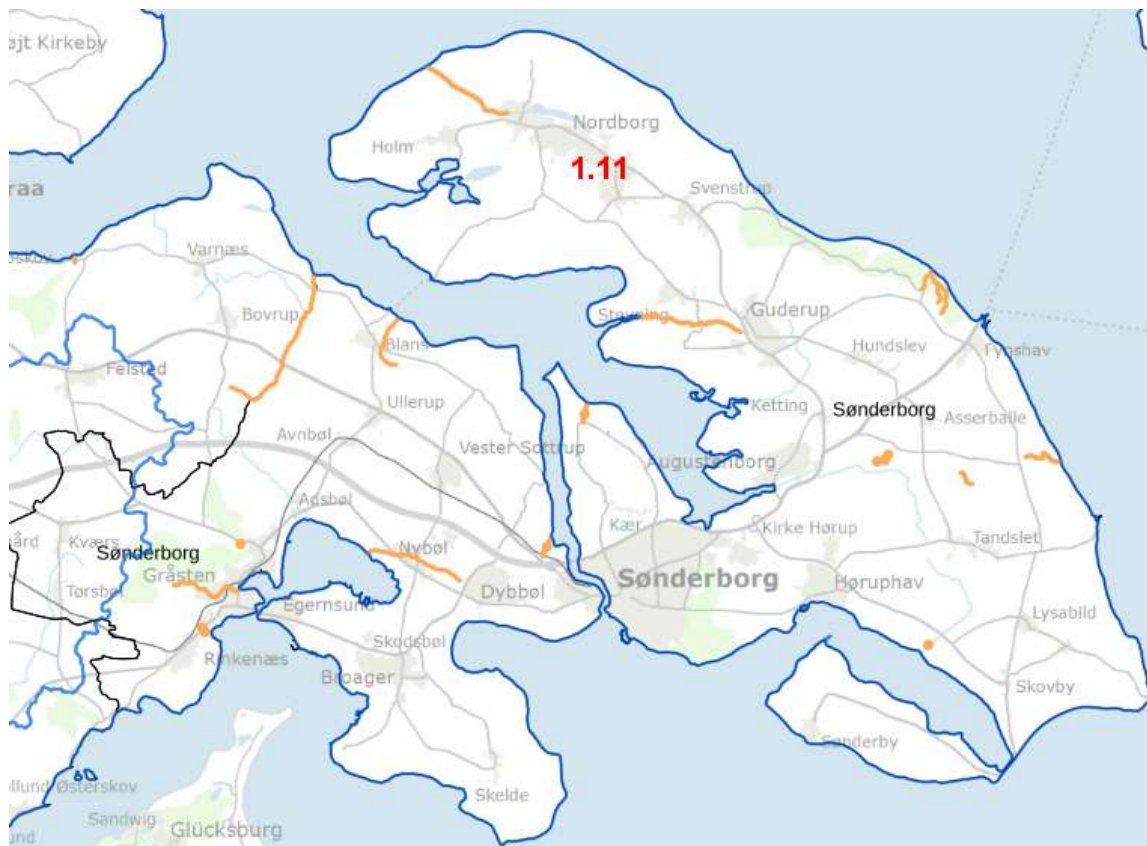
- Tilløb til Bredsten Bæk

Spærringer

- Tudsrose Bæk
- Ulvemose Bæk – spærring ved sø
- Lille Høgsholt Bæk, Knabberup Klædefabrik

- NY: Spærring ved Haraldskær

Sønderborg Kommune



Groft materiale

- Hundsbjerg Bæk
- Bredbæk
- Kallemoos Bæk/Skolerenden

Genslyngning

- Nordborg Bæk

Genslyngning, groftmateriale

- Blommeskobbel Bæk

Udskiftning af bund

- Skelbæk
- Tilløb til Pulverbækken
- Blå å
- Bovrup Bæk
- Ballegård Møllebæk

Udskiftning af bund, genslyngning

- Skovbækken

Udskiftning af bund, groft materiale

- Stolbro Bæk

Spærringer

- G2, Spærring ved karpedam
- Skelbæk, menneskeskabt sø
- Skovbækken, Stenkiste, stort fald
- Kirmajbæk, Vejunderføring
- Kirmajbæk, vejunderføring
- Vibæk, Vibæk Vandmølle
- NY: Spærring i Hundsbjerg Bæk
- NY: Snogbæk/Nørmølle

Fredericia Kommune



Groft materiale

- Tårup Bæk

Genslyngning og groft materiale

- Tilløb til Bredstrup Å

Genslyngning, udskiftning af bund

- Stallerup Bæk

Udskiftning af bund

- Gudsø Bæk

Udskiftning af bund, groft materiale

- Erritsø Bæk

Hævning af bund, Groft materiale

- Fårbæk

Haderslev Kommune



Groft materiale

- Sillerup Bæk – 3 vandområder
- Knudbæk
- Højtrup Å, tilløb 2
- Ulvkærbæk
- Hejsager Bæk

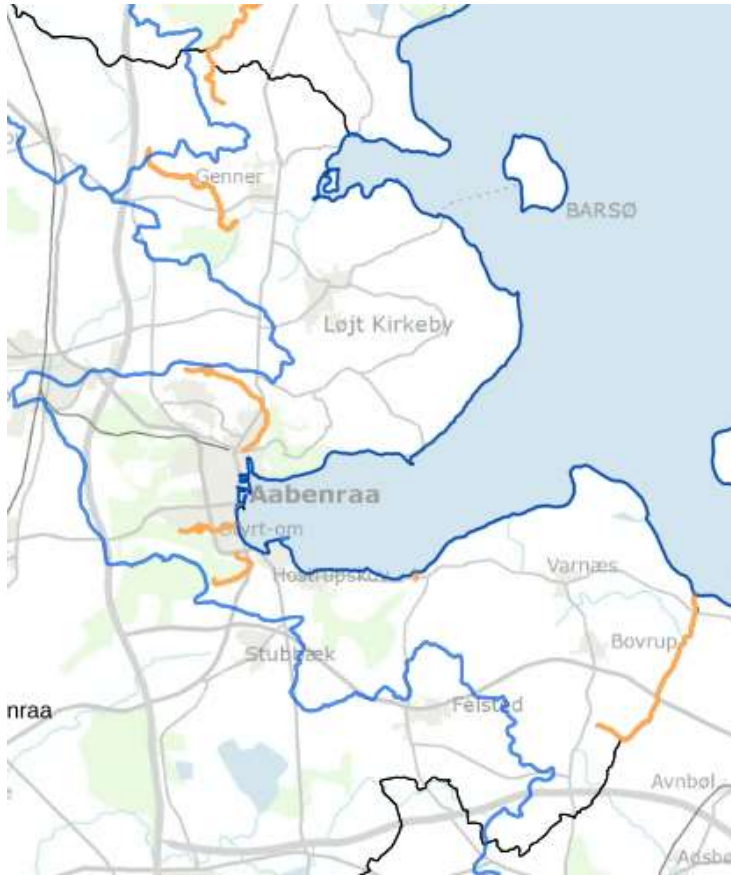
Genslyngning

- Privat vandløb, sydøst for Flovt
- Ørby Grøft

Spærringer

- Vedbøl Bæk – reguleringsbygværk
- Vedbøl Bæk – vejunderføring
- Højtrup Bæk - rørbro

Aabenraa Kommune



Groft materiale

- Mølleskov Mosebæk (afløb fra møllesøen)
- Skovfogedbækken
- Farversmøllebæk
- Bøgelunds Bæk
- Skadeholt Bæk

Groft materiale og træplantning

- Strygdams Bæk

Spærringer

- Skadeholt Bæk, 100 m rørlægning
- Farvermøllebæk, 0,7 m fald efter rørbro

Kolding Kommune



Groft materiale

- Babrekær Grøft
- Bølling Bæk
- Eltang Bæk
- Vonsild Å
- Dalby Møllebæk

Groft materiale/træplantning og træplantning

- Hundsholt Bæk

Groft materiale, sandfang

- Gelballe Bæk

Groft materiale, udskiftning af bund

- Bølling bæk

Groft materiale/træplantning, udskiftning af bundmateriale, træplantning

- Skalle Bæk

Groft materiale, udskiftning af bundmateriale, træplantning, sandfang

- Rådvad Bæk

Groft materiale, udskiftning af bundmateriale, sandfang

- Bølling Bæk
- Almind Å

Genslyngning

- Ferup Skovbæk
- Gudsø Mølleå

Genslyngning, groft materiale

- Dons Bæk
- Midskov Sejlum Bæk
- Kærmølle Å
- Jordrup Skovbæk

Genslyngning, udskiftning af bundmateriale

- Åkær Å

Genslyngning, groft materiale, udskiftning af bundmateriale

- Kærmølle å

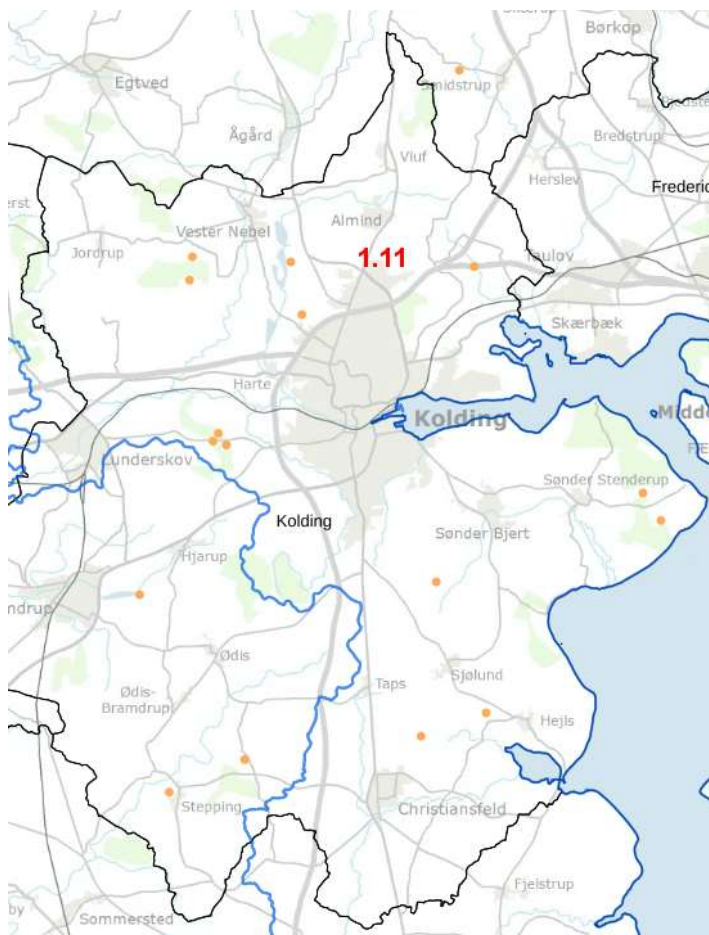
Genslyngning, groft materiale, udskiftning af bundmateriale, træplantning

- Jordrup Bæk

Genslyngning, groft materiale, sandfang

- Donsråd Å
- Seest Mølleå

Kolding Kommune



Spærringer

- Rådvad Bæk
- Midtskov Sejlum Bæk – rør
- Dons Bæk - rørlægning
- Midtskov Sejlum Bæk – rør
- Ferup Skovbæk – rør
- Gelballe Bæk – rør
- Ved Kærmølle Å– styrt ved rørbro
- Tilløb til Ferup Skovbæk – overkørsel
- Gelballe Bæk - sø
- Tilløb til Gelballe Bæk - sø
- Vejstruprød Bæk – ukendt
- Gudsø Mølle Å - vejunderføring
- Tilløb til Binderup Mølleå - vejunderføring

Hedensted Kommune



Groft materiale

- Tilløb til Vejle Fjord ved Sanatorievej
- Tilløb til Rohden Å vest for Bråskov
- Sdr. Aldum Bæk
- Tilløb til Rohden Å ved Brå Møllevej

Genslyngning

- Tilløb ved Barrit Skovvej
- Tilløb til Vejle fjord ved Barrit Langgade
- Tilløb til Vejle fjord vf Geert Strandvej
- Tilløb til Bregnballe Bæk
- Sparrebæk

Genslyngning og groft materiale

- Grund Bæk
- Rohden Å ved Urlev
- Tilløb til Rosenvold Å ns. vandmøllevej
- Vandløb fra Breth
- Dalby Bæk

Genslyngning, groft materiale og træplantning

- Rohden å ved Hornsyld

Groft materiale, genslyngning, udskiftning af bund

- Tilløb til Vejle Fjord ved Randvej

Spærringer:

- RIB-00786, Skibsholthus

6. Orientering om mulighed for udarbejdelse af fællesbrev til Miljøstyrelsen

- Vandrådet kan, i enighed, udarbejde et fællesbrev til ministeren
 - Indsendes senest den 22. november fra sekretariatet til ministeren, sammen med særudtalelser, mindretalsudtalelser eller lignende
- Fællesbrevet kan vedlægges den politiske behandling i de enkelte kommuner
 - Deadline kommunal sagsbehandling – 24. august

7. Input til næste møde, den 25. juni 2020, og behov for møde i september?

8. Evt.

Nr.	Virkemidler	Effekt (Flest plusser = størst effekt)			Pris pr km		
		Planter	Smådyr	Fisk	Typ 1	Typ 2	Typ 3
Mindre restatureringer							
2.7	Udlægning af groft materiale (smårestaureringer)	+	+++	+++	33.600	56.000	128.800
2.7b	Udlægning af groft materiale og træplantning				33.600	56.000	128.800
2.8	Udskiftning af bundmateriale	+	+++	+++	33.600	56.000	128.800
2.9	Hævning af vandløbsbund uden genslyngning	++	++	++	33.600	56.000	128.800
2.16	Etablering af træer langs vandløb	(+)	+++	+++	33.600	56.000	128.800
Større restaureringer							
2.5	Genslyngning	+++	+++	+++	44.800	171.360	171.360
2.6.	Genslyngning + afværgeforanstaltninger	++(+)	++(+)	++			
Åbning af rørlagte strækninger							
2.10	Åbning af rørlægning med bundhævning og/eller genslyngning	+++	+++	+++	89600	171.360	-
2.11	Åbning af rørlægning med udlægning af grus	(+)	++	++	39200	142.800	-
2.12	Åbning af rørlægning med miniådal/genslyngning	++(+)	++	++			
Øvrige							
2.14	Etablering af miniådale med genslyngning	++(+)	++	++	839.160	1.297.940	-
2.15	Dobbeltprofil	+	(+)	(+)	839.160	1.297.940	-
2.20	Restaurering af hele ådale	+++	+++	+++	839.160	1.297.940	1.369.200
Enhedsbaserede virkemidler (pris pr. stk)							
2.13	Fjernelse af spærring	++	++	+++	112.000	224.000	-
2.19	Sandfang	+	+++	+++	16800	38.080	-
*	Okkerrensning				582400	1.384.880	-