




COORDINATLISTE SYSTEM 1934
 RTK-tjeneste: Leica SmartNet Danmark

PKTNR.	X	Y	KV.KL	BEM	PKTNR.	X	Y	KV.KL	BEM
10	158982.97	281124.66	1	skelafm.. gl.J	652	158954.07	281162.10	1	bygning. sten
427	159006.32	281033.49	1	-	653	158946.75	281153.91	1	-
437	158957.72	281111.18	1	-	700	158961.67	281090.83	1	skelafm.. J
438	158957.50	281112.02	1	-	701	158959.96	281101.05	1	skel. mellempt.
600	158986.85	281109.90	1	-	702	158963.69	281078.37	1	skelafm.. J
601	158987.60	281105.99	1	-	703	158962.58	281084.58	1	skel. mellempt.
602	158989.59	281094.62	1	-	704	158964.92	281072.49	1	skelafm.. J
603	158992.04	281088.22	1	-	705	158985.64	281043.27	1	-
604	158992.76	281086.34	1	-	706	158966.98	281066.77	1	skel. mellempt.
605	158997.25	281077.81	1	-	707	158969.64	281056.17	1	-
606	159001.59	281073.06	1	-	708	158972.84	281051.32	1	-
607	159005.21	281070.16	1	-	709	158976.66	281051.42	1	-
610	158951.11	281098.04	1	skelafm.. gl.J	710	158980.93	281047.10	1	-
611	158955.53	281071.17	1	-	711	158990.41	281040.04	1	-
620	158966.13	281049.46	1	-	712	158995.48	281037.31	1	-
650	159001.05	281156.66	1	bygning. sten	713	159000.80	281035.12	1	-
651	158986.34	281156.66	1	-					

SIGNATUR :

- o B betonskepel
- o glB gammel betonskepel
- o J jernrør med skeltegn
- o glJ gammelt jernrør med skeltegn
- o ia målsat skel, ikke afmærket
- o fixpunkt

 mellempunkt - net linie
 lige vinkel
 ret vinkel


Arealoverførsel - Troldeparken

Måleblad i 1:500 vedr.
 matr.nr. 17fh, 17gn og 17go
Give By, Give
 Vejle Kommune, Region Syddanmark

Udfærdiget på grundlag af opmåling, september 2014

Udarb. dato: 18. september 2014/awr
 sign: Peder B. Corneliusen
 landinspektør

J.NR.: 1411355
 CAD: mb1411355 udført.dgn



Fredericiavej 16
 7100 Vejle
 tlf. 75 82 32 66
 www.geopartner.dk