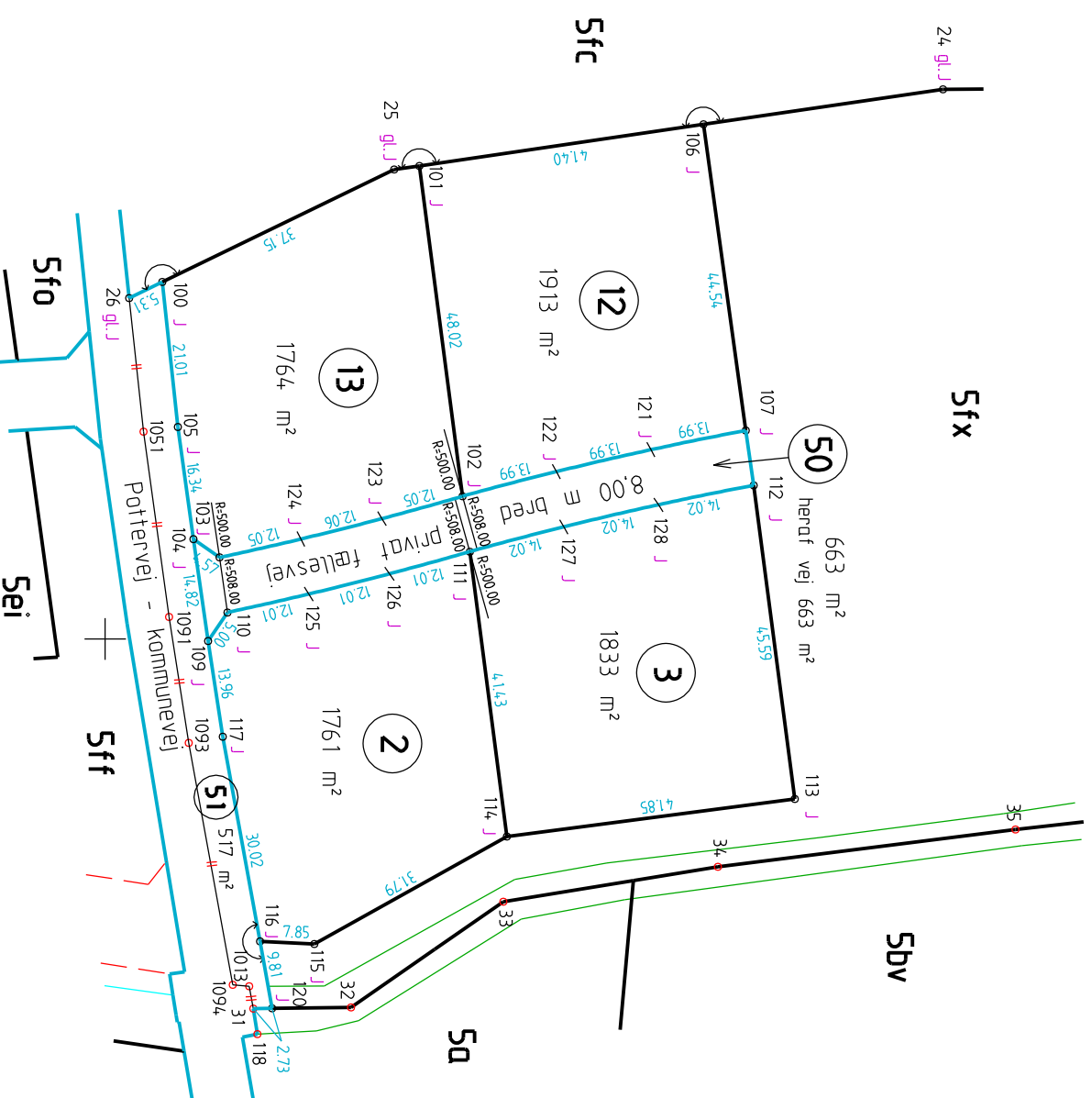
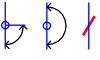
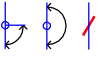
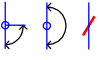


PKTNR.	Y	X	KV.	KL	BEM
24	154420.83	274879.24	1		skelafm.. gl..j
25	154341.67	274867.69	1		-
26	154303.46	274849.15	1		-
31	154321.35	274746.70	1		skel gl.mål
32	154335.44	274746.89	1		-
33	154357.43	274762.13	1		-
34	154388.37	274767.17	1		-
35	154431.29	274772.55	1		-
100	154308.24	274851.47	1		skelafm.. j
101	154345.31	274868.22	1		-
102	154351.54	274820.60	1		-
103	154316.47	274811.77	1		-
104	154312.72	274814.39	1		-
105	154310.48	274830.58	1		-
106	154386.28	274874.20	1		-
107	154392.41	274830.08	1		-
109	154314.83	274799.72	1		-
110	154317.65	274803.84	1		-
111	154352.58	274812.60	1		-
112	154393.54	274822.15	1		-
113	154399.46	274776.94	1		-
114	154357.95	274771.52	1		-
115	154330.18	274756.05	1		-
116	154322.34	274756.39	1		-
117	154316.98	274785.93	1		-
118	154321.96	274743.04	1		skel gl.mål
120	154324.09	274746.74	1		skelafm.. j
121	154378.70	274827.30	1		skel. mellmpkt.. j
122	154365.07	274824.14	1		-
123	154339.92	274817.37	1		-
124	154328.23	274814.43	1		-
125	154329.36	274806.48	1		-
126	154341.01	274809.40	1		-
127	154366.15	274816.17	1		-
128	154379.80	274819.35	1		-
1013	154320.79	274749.91	1		skel gl.mål
1051	154305.53	274829.89	1		-
1091	154309.22	274803.20	1		-
1093	154312.06	274785.03	1		-
1094	154318.39	274750.14	1		-



- SIGNATUR :
- o B betonskeppæl
 - o glB gammel betonskeppæl
 - o J jernrør med skeltegn
 - o glJ gammelt jernrør med skeltegn
 - o ia målsat skel, ikke afmærket
 - o fixpunkt
-  mellem punkt - ret linie
 lige vinkel
 ret vinkel

Udstykning


Måleblad i 1:1000 vedr.
 matr. nr. 5fx
Givskud y, Givskud
 Vejle Kommune, Region Syddanmark
 Udfærdiget på grundlag af opmåling, oktober 2013

Udarb. dato: 06. november 2013/awr
 sign: Niels Sune Eriksen
 landinspektør

J.NR.: 1011270
 CAD: mb1011270.dgn



Fredericiavej 16, 7100 Vejle, tlf. 75 82 32 66



www.jensbo.dk

X=274800

Y=154200