MELGAARD+CO

§19 ANSØGNING OM MELLEMDEPOT OG GEN-INDBYGNING

Adresse:	Tirsbæk Strandvej 22, 7100 Vejle
Matr. nr.:	11I Nørreskoven, Vejle Jorder
Rekvirent:	Vejle Spildevand
Projekt nr.:	23-0019
Udarbejdet af:	Henrik Melgaard
Dato:	17.09.2024

§19 ansøgning for mellemdepot og genindbyg-ning.

1 STAMDATA

Kommune	Vejle
Adresse	Tirsbæk Strandvej 22
Matrikel nr.	11I Nørreskoven, Vejle Jorder
OSD	Nej
Indvindingsopland	Nej
Nitratfølsomt område	Nej
BNBO	Nej
Jord fra Vejareal	Ja
Kortlægning	Nej

forbindelse med Vejle Spildevand forestående kloakeringsprojekt i Bredballe er der tidligere arbejdet med et mellemdepot på Dampskibsvejen, hvor der ikke lykkedes at få tilladelse.

Der ønskes nu efter godkendelse af Kystdirektoratet og Vejle at etablere et mellemdepot på Tirsbæk Strandvej 22 for anlægsarbejde Bredballe etape 10. Der er tidligere fremsendt JHP.

Melgaard+Co ApS er anmodet om rådgivning i forbindelse med jordhåndteringen og ansøgning om melledepot.

Vejle Spildevand A/S planlægger en gennemgribende renovering af eksisterende kloaknet i Vejleforstaden Bredballe, hvor der skal etableres nye ledninger til regnvand og spildevand (separatkloakering) i de eksisterende veje.

MELGAARD+CO Tronkærgårdsvej 67 ☺ 8541 Skødstrup ☺ mobil: 24 61 91 01 ☺ hm@melgaardplusco.dk ☺ CVR-nr. 40905766

Figur 1. Område for kloakering Bredballe etape 10.

Der er tidligere foretaget 13 boringer i kommende trace. Denne rapport er vedlagt som bilag.

Der er indledningsvist udtaget prøver umiddelbart under vejkassen og for hver 0,5 m fyld.

Der er i etape 10 konstateret forurening i øverste del af M3 0,2-0,5 m u.t, mens der er konstateret forurening med tjærestoffer i M2 0,5-1,0 m u.t.

Desuden er der konstateret lettere forurenet jord i M1, M2 og M8 i den øverste del af fyldjorden. Der er ligeledes konstateret lettere forurenet jord i M8 1,5-2,0 m u.t.

Der er desuden konstateret indhold af slagger i M12.

Herudover er der kun konstateret ren jord i fyldjorden i de analyserede prøver.

MELGAARD+CO Tronkærgårdsvej 67 ☺ 8541 Skødstrup ☺ mobil: 24 61 91 01 ☺ hm@melgaardplusco.dk ☺ CVR-nr. 40905766

Der er tale om tungmetaller, tjærestoffer og tunge kulbrinter, der alle kendetegnes ved at være svært udvaskeligt.

Stærkt forurenet jord (M2, M3), håndteres efter gældende lovgivning, og bortskaffes til godkendt modtager.

Evt. lettere forurenet fyldjord samt eksisterende vejopbygning genanvendes så vidt muligt i opbygning. Eventuel overskudsjord bortskaffes til godkendt modtager til lettere forurenet jord. Eksisterende vejopbygning ønskes genanvendt på stedet, for at spare på tilkørte råstoffer, CO2 og trafikbelastning.

Øvrigt stabilgrus forventes genanvendt til vejopbygningen.

Genindbygningsegnet jord vil blive mellemdeponeret på Tirsbæk Strandvej 22.

Gravearbejdet foregår delvist inden for områdeklassificeret areal, samt i vejareal, hvorfor bortskaffelse af dele af overskudsjorden er omfattet af anmeldepligt. Der er ingen kortlagte arealer inden for eller i nærheden af projektområdet.

Projektområdet er ikke beliggende indenfor et område med drikkevandsinteresser

Der er tidligere ansøgt om tilladelse til anvendelse af matrikel 15bi til disse etaper.

Figur 3. Tidligere søgt mellemdepot med lilla, Ny plads grøn.

MELGAARD+CO Tronkærgårdsvej 67 ☺ 8541 Skødstrup ☺ mobil: 24 61 91 01 ☺ hm@melgaardplusco.dk ☺ CVR-nr. 40905766

2 §19

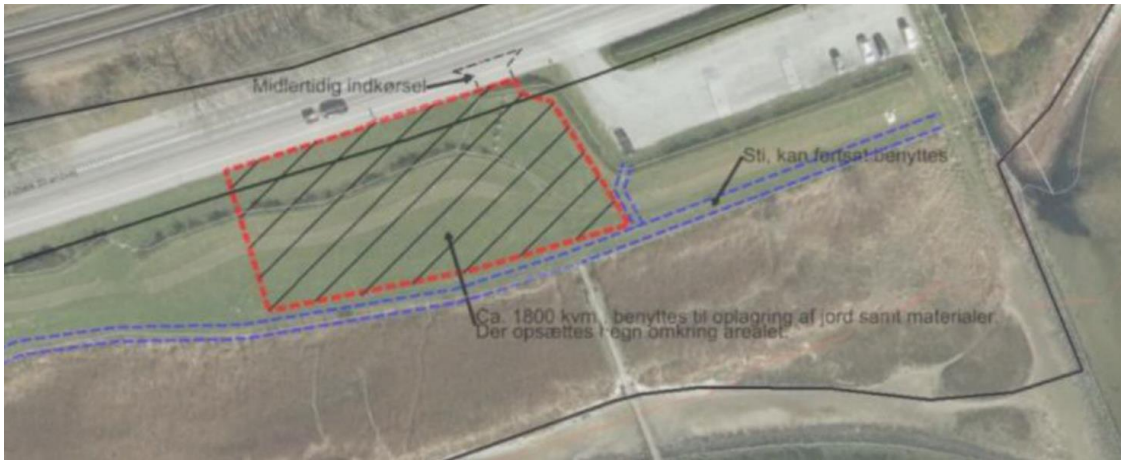

Figur 2. Mellemdepot Tirstrup Strandvej 22.

MELGAARD+CO Tronkærgårdsvej 67 ☺ 8541 Skødstrup ☺ mobil: 24 61 91 01 ☺ hm@melgaardplusco.dk ☺ CVR-nr. 40905766

Tidsplan:
Jordarbejde september 2024 til ultimo 2026.

Der er tale om tungmetaller, tjærestoffer og tunge kulbrinter, der alle kendetegnes ved at være svært udvaskeligt.

Forurenet jord og lettere forurenet jord vurderes at være fra påvirkning af asfalt da prøverne generelt er udtaget umiddelbart under asfalt. Lettere forurenet sand og grus genindbygges på de aktuelle strækninger i vejopbygningen. Stærkt forurenet jord bortskaffes efterfølgende til godkendt modtager.

På vegne af Vejle Spildevand søger Melgaard+co ApS tilladelse efter miljøbeskyttelseslovens § 19 til midlertidig mellemdeponering af ren, lettere forurenet fra håndtering af jord fra kloakprojekt. Ligeledes ansøges om genindbygning på aktuelle vejarealer af ren jord, samt lettere forurenet jord.

Figur 3. Oversigt over mellemdepot. Jord fra Bredballe placeres på det rødmarkerede område til prøvetagning mv.

MELGAARD+CO Tronkærgårdsvej 67 ☺ 8541 Skødstrup ☺ mobil: 24 61 91 01 ☺ hm@melgaardplusco.dk ☺ CVR-nr. 40905766

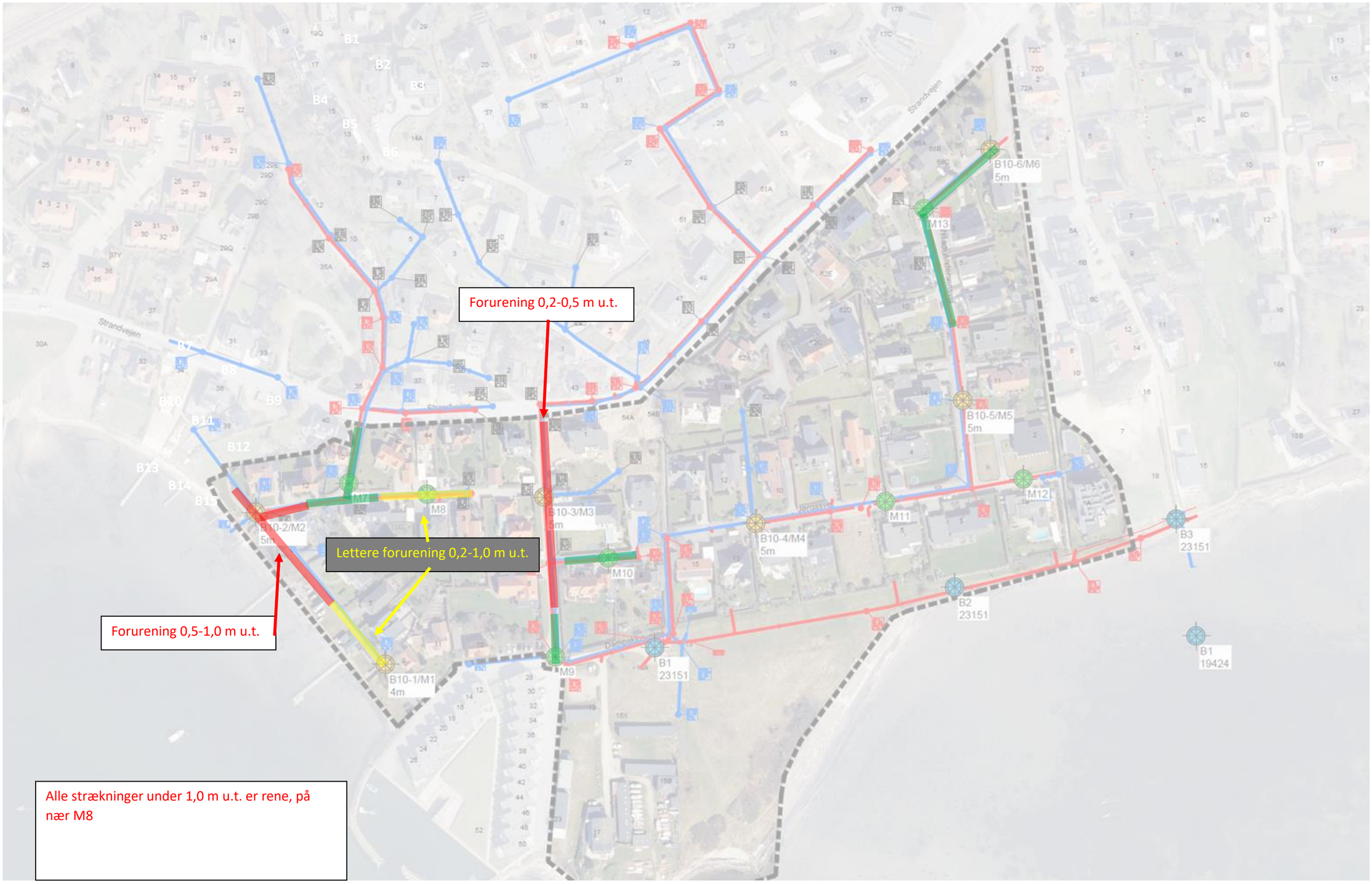

Signaturforklaring:

Ren jord

Lettere forurenet jord

Forurenet jord

Sag :	Bredballe etape 10		
Emne:	Jordhåndtering		
MELGAARD+CO Mob: 24619101 Mail: hm@melgaardplusco.dk	Dato : 16-06-2023	Sagsnr. : 23-0019	
	Mål :	Tegn. Nr. : -	Rev. :
	Sign. : HM		

Signaturforklaring:

Mellemdepot på Tirstrup Strandvej

Sag :	Bredballe etape 10-11		
Emne:	Mellemdepot		
MELGAARD+CO Mob: 24619101 Mail: hm@melgaardplusco.dk	Dato : 16-09-2024	Sagsnr. : 23-0019	
	Mål :	Tegn. Nr. :	Rev. :
	Sign. : HM	-	

Miljøministeriet
Kystdirektoratet

Vejle Spildevand A/S
Klaus K. Jensen

Kystdirektoratet
J.nr. 23/09047-4
Ref. Caroline Hamborg Sørensen
12-09-2024

Dispensation til midlertidigt jorddepot i en periode på et halvt år inden for strandbeskyttelseslinjen

Ansøgning
Du har den 14. november 2023 søgt om dispensation fra naturbeskyttelseslovens[1] § 15 til et midlertidigt jorddepot inden for strandbeskyttelseslinjen på ejendommen med matr.nr. 11l, Nørreskoven, Vejle Jorder, Tirsbæk Strandvej 21x, 7100 Vejle i Vejle Kommune.

Afgørelse
Kystdirektoratet giver dispensation efter naturbeskyttelseslovens § 65b, stk. 1, jf. § 15, til det ansøgte.

Dispensationen gælder kun strandbeskyttelseslinjen. Du skal selv undersøge, om dit projekt kræver tilladelse efter anden lovgivning.

Dispensationen bortfalder, hvis den ikke er udnyttet inden 3 år efter, at den er meddelt, jf. naturbeskyttelseslovens § 66, stk. 2.

Du kan læse mere om lovgrundlaget for afgørelsen i bilag 1.

Vilkår for dispensationen:
- Området skal kort efter projektets udførelse efterlades ryddeligt og reetableret til oprindelig tilstand.

Afgørelsen kan påklages
Afgørelsen kan påklages inden for fire uger.

Du må ikke udnytte dispensationen før klagefristen er udløbet. Hvis der bliver klaget over afgørelsen, er dispensationen ikke gældende før klagesagen er færdigbehandlet. Du vil få direkte besked fra Kystdirektoratet med oplysninger om, hvordan du skal forholde dig, hvis der bliver klaget over afgørelsen.

[1] Lovbekendtgørelse nr. 927 af 28. juni 2024 om naturbeskyttelse.

Du kan se en klagevejledning i bilag 2.

Redegørelse for sagen
Virksomheden Vejle Spildevand har i samspil med Vejle Kommune ansøgt Kystdirektoratet om dispensation til at etablere et jorddepot inden for strandbeskyttelseslinjen. Depotet skal opføres i forbindelse med et kloakeringsprojekt, som fremgår af Vejle Kommunes Spildevandsplan. Ansøger oplyser, at depotet ønskes opført i en periode på ca. et halvt år fra oktober 2024 til marts/april 2025.

Foruden at have funktion som jorddepot, skal arealet også anvendes til opbevaring af maskiner og andre byggeredskaber, mens kloakeringsprojektet er under udarbejdelse.

Depotet vil blive placeret ca. 1,2 km fra kloakeringsarbejdet. Ansøger har oplyst, at andre potentielle placeringer til depotet uden for strandbeskyttelseslinjen er blevet undersøgt, men at den strandbeskyttede lokation er den eneste tilgængelige lokation frem til april 2025. Jorddepotet vil på dette tidspunkt rykkes til en anden lokation uden for strandbeskyttelseslinjen.

Fig. 1. Kort over ejendommen. Det orange prikkede område markerer det strandbeskyttede areal. De sorte streger markerer de vejledende matrikelskel.

Ansøger oplyser derudover følgende om projektet:

> *Med baggrund i tillæg 232 til Vejle Kommunes Spildevandsplan skal Vejle Spildevand separere hele Bredballe, over en længere årrække. I 2024 og 2025 skal et område nord og syd for Strandvejen separeres, projektet*

omhandler deletape 10A, 10B, 10C, 10E, 11A og 11B. Projektet gennemføres med det formål, at lukke en række overløb til Vejle Fjord og der med sikre, at der ikke længere udledes opspædet spildevand til fjorden. Projektet har også til formål at gøre kloaksystemet mere robust.

[…]

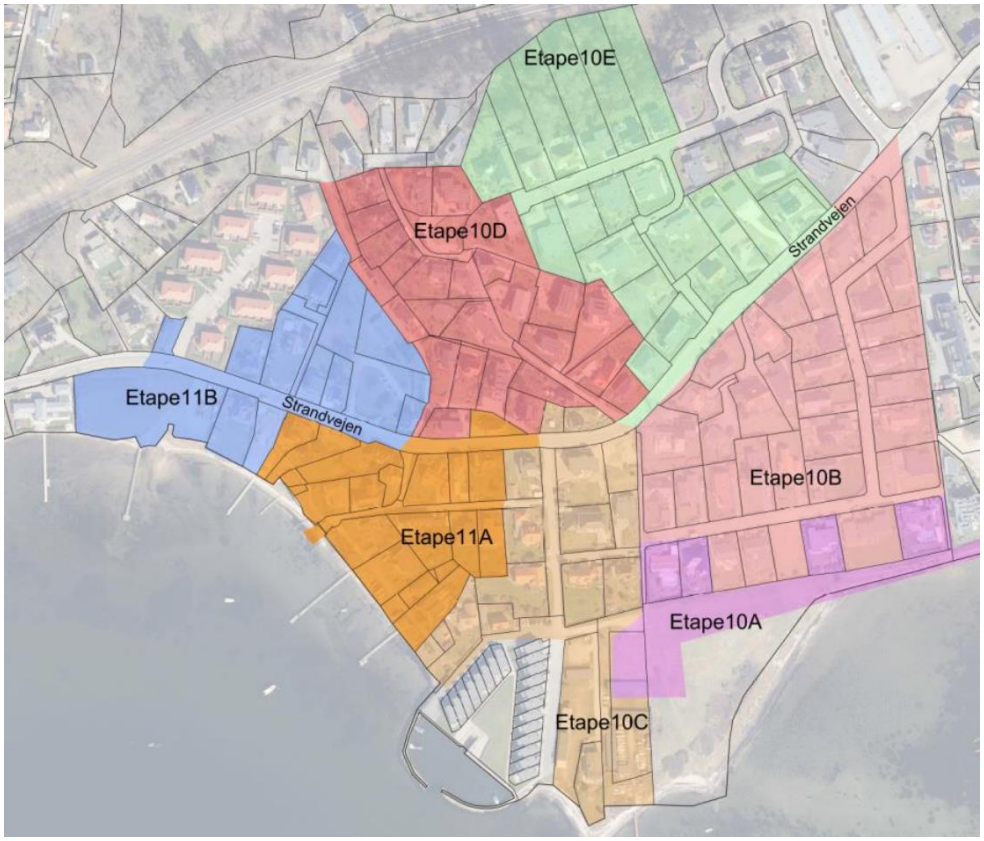

Fig. 2. Kort indsendt af ansøger, som viser den planlagte inddeling af projektet i forskellige etaper i år 2024 og 2025. Området nord og syd for Strandvejen i Bredballe skal i denne periode separeres i deletape 10A, 10B, 10C, 10E, 11A og 11B.

Indretning af jorddepot

Jorddepotet etableres på en græsbræmme mellem kysten og Strandvejen, på den nordlige bred af Vejle Fjord, afstanden fra kysten er ca. 30 meter. Det forventes at depotet vil have et areal på op til 1800 kvm. Rundt om hele depotet vil der blive etableret et hegn, som sikrer at forbigående ikke bevæger sig ind på arealet og at jorden kun oplagres inden for det ansøgte område. For at beskytte mod udvaskning af jord fra depotet under kraftig regn, vil der være mulighed for at etablere en jordvold ned mod fjorden, som vil fungere som en barriere mellem jorddepot og fjorden. Jordvolden forventes at være 0,5 m. høj og 1,0 m. bred, volden etableres inden for byggepladshegnet. Jorddepotet er udlagt til at få sin egen midlertidige indkørsel direkte fra Strandvejen, for at undgå, at lastbiltrafikken til

jorddepotet blandes med personbiltrafik til den kommunale parkeringsplads, ved siden af det ansøgte jorddepot.

Medmindre andet fremgår af tilladelsen, vil arealerne blive reetableret til samme stand, som inden depotet blev etableret. Det forventes at der skal håndteres op til 16.000 tons jord i perioden. En del af jorden er forurenet uden for kategori, jord uden for kategori køres direkte til godkendt modtager eller opbevares i containere. Arealet, hvor der skal oplagres jord vil blive afrømmet for muld og der udlægges grus inden oplæg af jord. Hermed er det muligt at finde skellet mellem oplagret jord og den intakte jord herunder.

Beskrivelse af arealet
Arealet fremstår i dag unaturligt med græsplæne som vedligeholdes, ind gennem arealet er bælter af plantede hyben og såede bælter med vilde planter til insekter.

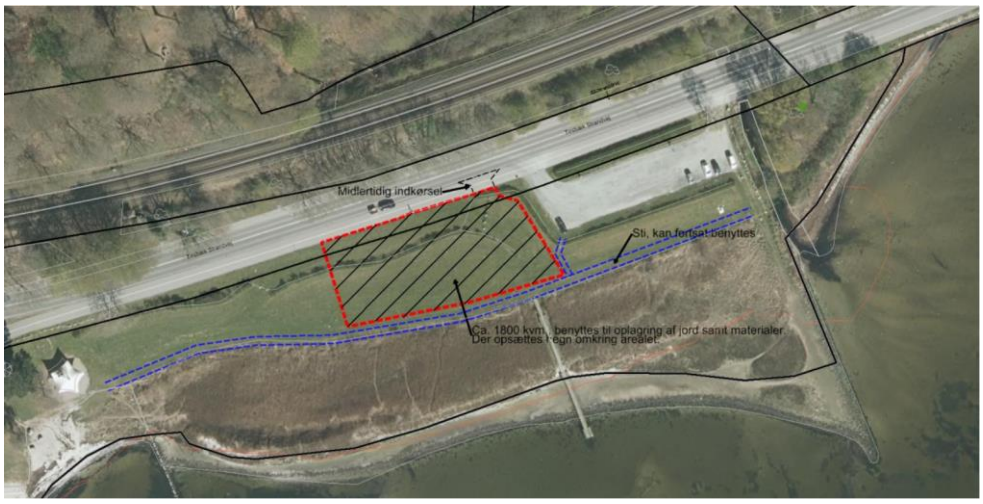

Fig. 3. Luftfoto af arealet indsendt af ansøger. Jorddepotets areal er markeret med den røde, stiplede linje. Den blå, stiplede linje angiver forløbet af en sti, mens de sorte streger markerer matrikelskel. Den sorte, stiplede linje illustrerer en midlertidig indkørsel til jorddepotet.

Fig. 4. Foto indsendt af ansøger, som viser et nærbillede af arealet, hvor jorddepotet ønskes etableret.

Ejendommen ligger inden for et natur- og vildtreservat. Afgørelsen sendes derfor også til Naturstyrelsen til orientering.

Vurdering efter lovgivning om international naturbeskyttelse
I behandlingen af en ansøgning om dispensation fra strandbeskyttelseslinjen skal Kystdirektoratet vurdere, om det ansøgte kan påvirke Natura 2000-områder eller dyre- og plantearter på habitatdirektivets bilag IV. Læs evt. mere herom i bilag 1.

Natura 2000
Det nærmeste Natura 2000-område (nr. 79, Munkebjerg Strandskov) ligger ca. 2,4 km mod sydøst. Natura 2000-området omfatter habitatområde nr. 68. Det nærmeste fuglebeskyttelsesområde (nr. 45) ligger 2,6 km mod øst.

Udpegningsgrundlaget for Natura 2000-området ses i bilag 3.

Det er Kystdirektoratets vurdering, at det ansøgte ikke i sig selv, eller i forbindelse med andre planer og projekter, kan påvirke Natura 2000-området væsentligt. Ved vurderingen er der særligt lagt vægt på afstanden til Natura 2000-området og at der er tale om en kultiveret græsplæne. Det ansøgte vil således efter Kystdirektoratets vurdering ikke medføre en væsentlig påvirkning af de naturtyper, levesteder og/eller arter, som området er udpeget for at bevare, og der er derfor ikke behov for en nærmere konsekvensvurdering.

Bilag IV-arter
På baggrund af et generelt kendskab til bilag IV-arters forekomst i Danmark og deres valg af levested samt gennemgang af offentlige databaser, vurderer Kystdirektoratet, at lokaliteten er et potentielt levested for bilag IV-arter.

Kystdirektoratet bemærker, at der på arter.dk er registreret følgende bilag IV-arter i det nærmeste 10x10 km kvadrat: marsvin, stor vandsalamander, løvfrø, finhval, hasselmus, almindelig delfin, odder, sydflagermus, vandflagermus, pipistrelflagermus, vågehval, dværgflagermus, brun langøre, troldflagermus, markfirben, brunflagermus, spidssnudet frø, frynseflagermus, birkemus, skimmelflagermus.

Kystdirektoratet vurderer, at projektet ikke vil have nogen negativ påvirkning på de vandlevende pattedyr der måtte være i området. Der er i vurderingen lagt vægt på, at disse arter lever i fjorden eller i det bagvedliggende vandløb og at det ansøgte projekt skal etableres som led i et kloakeringsprojekt, som har til formål at reducere udledningen af spildevand i fjorden. Projektet vil derfor bidrage til at forbedre leveforholdene for de nævnte arter.

Kystdirektoratet vurderer, at projektet ikke vil have nogen negativ påvirkning på de paddearter der måtte være i området. Der er i vurderingen lagt vægt på, at det ansøgte projekt ikke vil have nogen negativ påvirkning på hverken søer eller vandløb.

Kystdirektoratet vurderer, at den ansøgte matrikel ikke er et potentielt yngle- eller rasteområde for markfirben. Der er i vurderingen lagt vægt på, at markfirben foretrækker klitter og lignende, hvor der er løst sandjord at grave æg ned i, vegetationsfrie pletter man kan sole sig på samt strukturer, hvor man kan opsøge skygge, når det ellers bliver for varmt.

Kystdirektoratet vurderer, at den ansøgte matrikel ikke er et potentielt yngle- eller rasteområde for birkemus. Der er i vurderingen lagt vægt på, at birkemus foretrækker områder med tæt græs- og urtevegetation samt fugtige arealer med tilstødende tørre arealer til overvintring. Ådale, som ikke er opdyrkede eller meget intensivt græssede, indeholder ofte gode fourageringsmuligheder samt skrænter til yngle og overvintring. Kystdirektoratet bemærker, at der på en bagvedliggende matrikel løber et vandløb gennem en skov. Kystdirektoratet vurderer, at det med større sandsynlighed er et potentielt yngle- eller rasteområde. Kystdirektoratet bemærker, at birkemus aldrig bevæger sig mere end 100 m fra deres levested og at de sjældent krydser veje. Kystdirektoratet bemærker, at der både ligger en større vej og et jernbanespor mellem den ansøgte placering og det potentielle bagvedliggende levested. Kystdirektoratet vurderer på denne baggrund, at det ansøgte projekt ikke vil påvirke de birkemus der måtte være i området.

Kystdirektoratet vurderer, at den ansøgte matrikel ikke er et potentielt yngle- eller rasteområde for hasselmus. Der er i vurderingen lagt vægt på, at hasselmus foretrækker skovhabitater med stor variation i plantearter, træer og buske i forskellige aldersklasser, og nok indfaldslys til at sikre en rig, mangfoldig underskov. Kystdirektoratet bemærker, at der er en bagvedliggende skov, der ikke

kan afvises at være et potentielt levested. Hasselmus kan bevæge sig op til 100 m i åbent terræn, og kan krydse mindre veje, for at komme til et leveområde eller en spredningskorridor. Kystdirektoratet bemærker, at der både ligger en større vej og et jernbanespor mellem den ansøgte placering og det potentielle bagvedliggende levested. Kystdirektoratet vurderer på denne baggrund, at det ansøgte projekt ikke vil påvirke de birkemus, der måtte være i området.

Kystdirektoratet bemærker, at der hverken fjernes gamle træer eller bygninger i forbindelse med projektet. Kystdirektoratet vurderer derfor, at det ansøgte ikke vil påvirke de flagermusarter, der måtte være i området.

Kystdirektoratet vurderer overordnet set, at det ansøgte projekt ikke vil medføre beskadigelse/ødelæggelse af plantearter eller yngle- eller rasteområder for de ovennævnte dyrearter.

Begrundelse for afgørelsen
Det ansøgte ligger inden for strandbeskyttelseslinjen og forudsætter derfor dispensation efter naturbeskyttelsesloven.

Som udgangspunkt bør aktiviteter placeres uden for det strandbeskyttede område såfremt der ikke er tungtvejende grunde til en placering indenfor. Efter praksis meddeles der dog ofte dispensation til infrastrukturelle projekter som fx nedgravning af kabler, kloakker og lignende, når projekterne ikke strider afgørende imod de hensyn, som bestemmelserne om strandbeskyttelseslinjen skal varetage vedrørende natur og landskab.

I den pågældende sag er der tale om oplagring af jord og byggeredskaber som led i et kloakeringsprojekt. Kystdirektoratet vurderer, at jorddepotet er en nødvendighed i forbindelse med etableringen af det nye kloaknet. Kystdirektoratet lægger vægt på, at forskellige placeringer både inden for og uden for strandbeskyttelseslinjen er blevet undersøgt, hvoraf den ansøgte, strandbeskyttede lokation er vurderet som den eneste tilgængelige i nærheden af kloakeringsprojektet. Der lægges desuden vægt på, at oplagringen af jord sker ved eksisterende vej.

Kystdirektoratet vægter tillige, at depotet er midlertidigt og at terrænet i projektområdet vil blive reetableret til oprindelig tilstand igen, når kloakeringen er fuldført. Dertil hører, at jorddepotet vil blive hensigtsmæssigt placeret i forhold til den omkringliggende, beskyttede natur i området, ligesom der stadig vil være fri adgang til stien, som løber langs arealet.

Slutteligt lægger Kystdirektoratet vægt på, at projektet tjener til et naturforbedrende formål, idet det etableres som led i et kloakeringsprojekt, der har til formål at reducere udledningen af spildevand i fjorden.

Kystdirektoratet har vurderet det ansøgte i forhold til international lovgivning om naturbeskyttelse og konkluderet, at der ikke er hensyn, der taler afgørende imod

det ansøgte. Se afsnittet ”Vurdering efter lovgivning om international naturbeskyttelse”.

Kystdirektoratet giver på denne baggrund dispensation til det ansøgte.

Med venlig hilsen

Caroline H Sørensen

Caroline Hamborg Sørensen
cahas@kyst.dk

Bilagsliste:
Bilag 1: Lovgivning
Bilag 2: Klagevejledning
Bilag 3: Udpegningsgrundlaget for Natura 2000-området

Afgørelsen er også sendt til:

- Vejle Kommune, post@vejle.dk
- Danmarks Naturfredningsforening, dn@dn.dk
- Danmarks Naturfredningsforening, Vejle, vejle@dn.dk
- Friluftsrådet centralt: fr@friluftsraadet.dk
- Friluftsrådet, Kreds Trekantområder, trekantomraadet@friluftsraadet.dk
- Dansk Ornitologisk Forening, natur@dof.dk og dof@dof.dk
- Dansk Ornitologisk Forening, Vejle, vejle@dof.dk
- Dansk Botanisk Forening, Jyllandskredsen, dbf.oestjylland@gmail.com
- Dansk Kano og Kajak Forbund, miljo@kano-kajak.dk
- Danmarks Jægerforbund, sager@jaegerne.dk
- Naturstyrelsen, nst@nst.dk

Afgørelsen offentliggøres desuden på Kystdirektoratets hjemmeside, www.kyst.dk.

Bilag 1: Lovgrundlag

Naturbeskyttelsesloven
Af naturbeskyttelseslovens[2] § 15 fremgår, at der ikke må foretages ændringer i tilstanden af strandbredder eller af andre arealer, der ligger mellem strandbredden og strandbeskyttelseslinjen. Formålet med bestemmelserne om strandbeskyttelse er at sikre, at arealerne nær kysten bevares så uberørte som muligt. Hermed varetages landskabelige, biologiske og rekreative hensyn.

Forbuddet mod tilstandsændringer betyder bl.a., at der ikke må opføres bebyggelse, foretages terrænændringer eller etableres beplantning inden for strandbeskyttelseslinjen. Der må heller ikke etableres hegn, placeres campingvogne og lignende, og der må ikke foretages udstykning, matrikulering eller arealoverførsel, hvorved der fastlægges skel.

En række ændringer er dog umiddelbart undtaget fra forbuddet. Undtagelserne fremgår af lovens §§ 15a og 15b. Kystdirektoratet har desuden mulighed for at dispensere til visse anlæg, eller hvis der er tale om et særligt tilfælde, jf. lovens § 65b.

Af hensyn til de nationale interesser, der er knyttet til kystområderne, administreres bestemmelserne om strandbeskyttelse meget restriktivt. Der dispenseres desuden kun, når dispensationen vil være uden konsekvenser for den fremtidige administration af strandbeskyttelseslinjen.

Lovgivning om international naturbeskyttelse
Ifølge habitatbekendtgørelsen[3] skal Kystdirektoratet, før der gives dispensation fra strandbeskyttelseslinjen, vurdere om det ansøgte i sig selv eller i forbindelse med andre planer og projekter kan påvirke et Natura 2000-område væsentligt (en væsentlighedsvurdering). Direktoratet vurderer i den forbindelse, om det ansøgte kan påvirke områdets naturtyper og levesteder samt de arter, som området er udpeget for at bevare. Hvis det ikke kan udelukkes, at det ansøgte kan påvirke et Natura 2000-område væsentligt, skal der foretages en nærmere konsekvensvurdering af projektets virkninger på Natura 2000-området under hensyn til bevaringsmålsætningen for det pågældende område. Viser vurderingen, at projektet vil skade det internationale naturbeskyttelsesområde, kan der ikke meddeles dispensation til det ansøgte.

Kystdirektoratet er desuden forpligtet til at varetage beskyttelseshensyn til en række dyr og planter (arter på habitatdirektivets bilag IV) over alt i landet, det vil sige uanset om de forekommer inden for et af de udpegede Natura 2000-områder eller udenfor. Der kan ikke gives dispensation fra strandbeskyttelseslinjen, hvis det ansøgte kan beskadige eller ødelægge yngle- eller rasteområder for de pågældende dyrearter eller ødelægge de pågældende plantearter.

[2] Lovbekendtgørelse nr. 927 af 28. juni 2024 om naturbeskyttelse.
[3] Bekendtgørelse nr. 1098 af 21. august 2023 om udpegning og administration af internationale naturbeskyttelsesområder samt beskyttelse af visse arter.

Bilag 2: Klagevejledning

Kystdirektoratets afgørelse kan påklages til Miljø- og Fødevareklagenævnet.

Klagefristen udløber 4 uger efter, at afgørelsen er meddelt. Er afgørelsen offentliggjort på vores hjemmeside, regnes fristen dog altid fra offentliggørelsen. Hvis klagefristen udløber på en lørdag eller helligdag, forlænges klagefristen til den følgende hverdag.

Klageberettigede er, jf. naturbeskyttelseslovens § 86:

- adressaten for afgørelsen
- ejeren af den ejendom, som afgørelsen vedrører
- offentlige myndigheder
- en berørt nationalparkfond oprettet efter lov om nationalparker
- lokale foreninger og organisationer, som har en væsentlig interesse i afgørelsen
- landsdækkende foreninger og organisationer, hvis hovedformål er beskyttelse af natur og miljø
- landsdækkende foreninger og organisationer, som efter deres formål varetager væsentlige, rekreative interesser, når afgørelsen berører sådanne interesser.

Der klages via Klageportalen, der kan findes på www.naevneneshus.dk, eller alternativt på www.borger.dk og www.virk.dk. Der logges ind med MitID. Klagen sendes gennem Klageportalen til den myndighed, der har truffet afgørelsen. En klage er indgivet, når den er tilgængelig for myndigheden i Klageportalen.

Det koster 900 kr. for privatpersoner og 1.800 kr. for virksomheder og organisationer i gebyr at indgive en klage. Betaling foregår via Klageportalen.

Miljø- og Fødevareklagenævnet skal som udgangspunkt afvise en klage, der kommer uden om Klageportalen, hvis der ikke er særlige grunde til det. Hvis man ønsker at blive fritaget for at bruge Klageportalen, skal man sende en begrundet anmodning til Kystdirektoratet. Kystdirektoratet videresender herefter anmodningen til Miljø- og Fødevareklagenævnet, som træffer afgørelse om, hvorvidt anmodningen kan imødekommes.

Fristen for eventuelt søgsmål ved domstolene er 6 måneder, jf. § 88, stk. 1, i naturbeskyttelsesloven.

Bilag 3: Udpegningsgrundlag for Natura 2000-område nr. 79, *Munkebjerg Strandskov*

Udpegningsgrundlag for Habitatområde nr. 68		
Naturtyper:	Strandeng (1330)	Kildevæld* (7220)
	Rigkær (7230)	Bøg på mor med kristtorn (9120)
	Bøg på muld (9130)	Ege-blandskov (9160)
	Skovbevokset tørvemose* (91D0)	Elle- og askeskov* (91E0)

Naturtyper og arter, der udgør det gældende udpegningsgrundlag for Natura 2000-området. Tal i parentes henviser til de talkoder, som benyttes for naturtyper og arter fra habitatdirektivets bilag 1 og 2. * angiver, at der er tale om en prioriteret naturtype. Udpegningsgrundlag for habitatområder er blevet revideret som beskrevet i basisanalysen.

(fra *Natura 2000-planen 2022-27*)

VEJLE SPILDEVAND A/S
Toldbodvej 20

7100 Vejle

Tilladelse til brug af Albuen Strand til jorddepot

Der er søgt om tilladelse til at bruge arealet ved Albuen Strand på adressen Tirsbæk Strandvej 22, 7100 Vejle, til oplagring af jord i perioden 1. februar 2024 til 31.12.2025.

Tilladelsen gives alene af den årsag, at Vejle Spildevand er i alvorlige udfordringer med at finde egnede oplagringssteder, og at Vejle Kommune derfor indvilliger i at udlåne et areal, der er en af Vejle Kommunes varemærker udadtil og den mest bynære strand der besøges af mange mennesker både borgere og turister, hele året rundt.

Det er derfor væsentligt at det hele tiden er folks sikkerhed der er den vigtigste faktor i arbejdet, og ikke at maskiner skal komme frem. Tilladelsen kan derfor tilbagekaldes med øjeblikkelig varsel, såfremt der på nogen måde er tvivl om sikkerheden for strandens gæster.

Endvidere er det af allerhøjeste vigtighed, at arealet ses som en rekreativ perle i Vejle Kommune, så der hele tiden sikres, at det fremstår så pænt og ryddeligt som overhovedet muligt. Det accepteres ikke at der kommer jord eller andet uden for arealet.
Hegnet der opsættes skal ligeledes være i en pæn og ordentlig stand, så det synes så pænt udefra som muligt.
Det er vigtigt at pointere, at alt der bliver opsat skal godkendes af flere forskellige myndigheder, blandt andet Kystdirektoratet. Tilladelsen fra Kystdirektoratet skal fremsendes til driftsansvarlig Trine Hedemand, trhed@vejle.dk, inden første tilsyn, der afholdes inden nogen form for arbejde påbegyndes.

Arealet kan benyttes på følgende vilkår:

- Inventar, belægninger, træer, beplantninger, græs og lignende tilbageleveres i samme stand efter arrangementet.
    1. Der skal reetableres fuldstændigt, så arealet fremstår uden nogen tegn på jorddepot senest inden uge 14 2026, dvs. buske og græs skal fremstå som uberørte.
    2. Senest d. 1.1.2026 skal alt være reetableret, dvs. græs, buske, naturlig vegetation, sten m.m. skal være på plads og beplantet.
- Vejle Spildevand skal selv sørge for at indhente diverse godkendelser hos myndighederne f.eks. kystdirektoratet, Vejle Kommune, evt. politi,

23-11-2023

J. nr.:
04.11.01-G01-5-23

Kontaktperson:
Trine Hedemand
Lokaltlf.:
Mobilnr.:23 64 83 57
E-post:TRHED@vejle.dk
Her bor vi:
Kirketorvet 22, 7100 Vejle

brandmyndigheder m.m. Dette skal kunne fremvises ved efterspørgsel på ethvert givet tidspunkt inden for perioden 1.2.2024 til 31.12.2025.

Andre forhold:

- Der skal holdes tilsyn på stedet med ansvarlig for stranddriften Trine Hedemand, inden nogen form for arbejde iværksættes. Det er Vejle Spildevands ansvar at indkalde til tilsynsmøder i god tid.
- Det er Vejle Spildevands ansvar at lave fotodokumentation ved tilsynsmøderne, samt at lave jævnlige rapporter der sendes til driftsansvarlige Trine Hedemand.
- Der skal afholdes jævnlige tilsynsmøder når arbejdet påbegyndes, dvs. minimum op til følgende helligdage/ferier: påske, uge 27, uge 42 samt uge 51. Det er Vejle Spildevands ansvar at indkalde til møderne i god tid.
- Det er Vejle Spildevands ansvar, i samråd med Vejmyndigheden ved Vejle Kommune, at sikre trafikforholdene således, at gæster ved stranden samt de forbipasserende gående og cyklister, kan færdes sikkert langs Tirsbæk Strandvej.

Vejle Spildevand, **skal inden arbejdet igangsættes** sikre følgende:

- Der holdes en afstand på minimum 3 meter til §3 areal, markeret med lysegrøn skravering på nedenstående luftfoto:

- Der sikres en adgangsvej fra p-plads til strandareal på minimum 2,5 meter, markeret med gult på nedenstående luftfoto:

Hvis adgangsvejen i løbet af året bliver mudret eller der opstår andre udfordringer, er det Vejle Spildevands ansvar at sikre en beskaffenhed efter anvisning fra Vejle Kommune, Trine Hedemand.
Det er Vejle spildevands ansvar at opsætte markering så de der parkerer på p-pladsen bliver ledt ned over stranden og ikke ud på vejen.

- Der skal opsættes hegn (minimum 1,2 meter højt), hele vejen rundt om den del af arbejdsområdet der vender ud mod strandarealet, markeret med rød på nedenstående luftfoto.

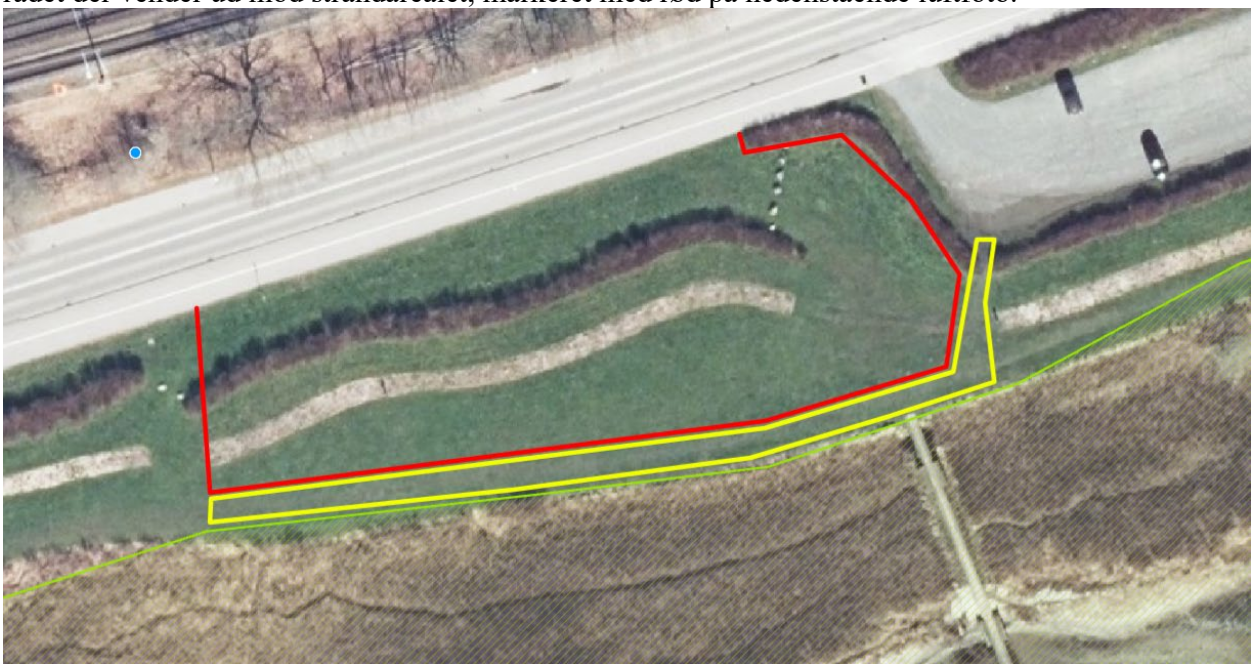

Ovenstående betingelser skal ved tilsyn på arealet godkendes af strandens driftsansvarlige Trine Hedemand, inden arbejdet kan iværksættes.

Bemærk venligst, at en overtrædelse af ovenstående medfører, at Vejle Kommune, Natur & Udeliv, udbedrer skaderne for Vejle Spildevands regning.

Skulle der være spørgsmål, kan der tages kontakt til Trine Hedemand, tlf. nr. 23-678357.

Venlig hilsen

Trine Hedemand

Driftskoordinator, biolog

Vejle Kommune behandler personoplysninger om dig

(følgende oplysninger er alene relevant i sager om privatpersoner, enkeltmandsvirksomheder eller I/S)

Vi sender dig dette brev for at orientere dig om, at vi har indsamlet eller modtaget personoplysninger om dig. Efter databeskyttelsesforordningens artikel 13 og 14 skal vi nemlig give dig en række oplysninger, når vi indsamler og behandler personoplysninger om dig.

1. Vi er den dataansvarlige – hvordan kontakter du os?

Vejle Kommune er dataansvarlig for behandlingen af de personoplysninger, som vi har indsamlet eller modtaget om dig. Du finder vores kontaktoplysninger nedenfor.

Vejle Kommune, Skolegade 1, 7100 Vejle
Telefon: 76 81 00 00, Mail: post@vejle.dk - CVR-nr.: 29189900

2. Kontaktoplysninger på databeskyttelsesrådgiveren

Hvis du har spørgsmål til vores behandling af dine oplysninger, er du altid velkommen til at kontakte vores databeskyttelsesrådgiver. Du kan kontakte vores databeskyttelsesrådgiver på følgende måder:

På mail: dpo.vejle@bechbruun.com
På telefon: 72 27 30 02
Via sikker post: https://dpo.bechbruun.com/vejle

Pr. brev:
DPO Vejle Kommune, Bech-Bruun Advokatpartnerselskab, Værkmestergade 2, 8000 Aarhus C
CVR nr.: 38538071

3. Formålene med og retsgrundlaget for behandlingen af dine personoplysninger

Vi behandler dine personoplysninger i forbindelse med ansøgning om aktiviteter, der kræver lodsejers tilladelse fx:

- Afmærkning
- Bilkørsel/Motorkørsel
- Droner
- Erhvervsmæssige (kommercielle) aktiviteter
- Hundetræning
- Klatring

- Lyd og lys
- Metaldetektor - detektorsøgning
- Nat-aktiviteter
- Rollespil
- Sportsarrangementer, stævner, orienteringsløb m.fl.
- Teltning, lejrslagning og overnatning
- Våben, laservåben, stærkt lys, fiskeredskaber

Retsgrundlaget for vores behandling af dine personoplysninger følger af:

- Naturbeskyttelsesloven
- Bekendtgørelse om offentlighedens adgang til at færdes og opholde sig i naturen
- Databeskyttelsesloven § 5, stk. 1
- Databeskyttelsesloven § 6, stk. 1 jf. Databeskyttelsesforordningen art. 6, litra e

4. Kategorier af personoplysninger

Vi behandler følgende kategorier af personoplysninger om dig:

☒ Almindelige personoplysninger

☒ CPR-nummer

Indsendes der andre personoplysninger af dig, som ikke er relevante for sagen, kan disse personoplysninger blive journaliseret, men vil ikke indgå i sagens behandling.

5. Modtagere eller kategorier af modtagere

Generelle modtagere:

☐ Andre offentlige myndigheder

☐ Databehandlere

☐ Eksterne rådgivere

☐ Andre modtagere: Foreninger, f.eks. Dansk Naturfredningsforening, Dansk Ornitologisk Forening og Dansk Botanisk Forening.

Disse personoplysninger kan være omfattet af en eventuel efterfølgende aktindsigtssag.

6. Overførsel til modtagere i tredjelande, herunder internationale organisationer

Vi overfører dine personoplysninger til modtagere uden for EU og EØS:

☒ Nej ☐ Ja

7. Hvor stammer dine personoplysninger fra

Dette afsnit finder anvendelse, når vi indsamler oplysninger om dig hos andre end dig selv.

- Hvis du er ejer, kan Vejle Kommune indhente oplysninger om dig gennem en anden ansøger.
- Hvis du er ejer, kan Vejle Kommune indhente oplysninger om dig på baggrund af en klagehenvendelse.

Med andre ord er afsnittet ikke relevant, hvis du som ansøger eller eventuel klager henvender dig til Vejle Kommune, da kommunen i disse tilfælde kun indhenter oplysninger om dig igennem din henvendelse.

8. Opbevaring af dine personoplysninger

Vi kan på nuværende tidspunkt ikke sige, hvor længe vi vil opbevare dine personoplysninger. Den periode vi opbevarer oplysninger i, afhænger af den konkrete sagsbehandling, opfyldelsen af formålet med behandlingen samt den relevante lovgivning på området. Når vores behandling af dine personoplysninger er afsluttet, opbevares oplysningerne efter bestemmelserne i arkivloven.

9. Automatiske afgørelser, herunder profilering

Vi anvender ikke automatiske afgørelser eller profilering i den konkrete behandling af dine personoplysninger.

10. Dine rettigheder

Efter Databeskyttelsesforordningen kan du til enhver tid benytte dig af dine rettigheder i forhold til Vejle Kommunes behandling af dine personoplysninger:

- Du har **ret til indsigt** i de oplysninger, som Vejle Kommune behandler om dig
- Du har **ret til at få rettet urigtige oplysninger** om dig selv
- I *særlige* tilfælde har du **ret til at få slettet personoplysninger** om dig
- Du har i visse tilfælde **ret til at få begrænset behandlingen** af dine personoplysninger
- Du har i visse tilfælde **ret til at gøre indsigelse** mod Vejle Kommunes ellers lovlige behandling

Hvis du vil gøre brug af dine rettigheder, skal du kontakte vores databeskyttelsesrådgiver. Se kontaktoplysninger i afsnit 2.

11. Retten til at trække samtykke tilbage

Hvis behandlingen af dine personoplysninger er betinget af et samtykke, har du til enhver tid ret til at trække dit samtykke tilbage. Hvis du trækker dit samtykke tilbage, har det først virkning fra dette tidspunkt. Det påvirker derfor ikke lovligheden af vores behandling af dine personoplysninger op til tidspunktet for tilbagetrækningen af dit samtykke.

12. Klagevejledning

Du har ret til at klage til Datatilsynet, hvis du er utilfreds med Vejle Kommunes behandling af dine personoplysninger. Du kan enten henvende dig til Vejle Kommunes databeskyttelsesrådgiver eller finde mere information og kontaktoplysninger på Datatilsynets hjemmeside www.datatilsynet.dk