Stiftsvej 17, Vejle ApS
Keglekærvej 11
7100 Vejle
Sendt til: kbr@skejendomsudvikling.dk

Vita Søndergaard Jokumsen

vitjo@vejle.dk
KS: MDAHA

23.11.2026

J. nr.: 09.40.20-P19-23-26

Etablering af BESS-anlæg på Stiftsvej 17, 7100 Vejle er ikke omfattet af krav om miljøvurdering (ikke VVM-pligt)

Stiftsvej 17, Vejle ApS har den 2. oktober 2026 indsendt en ansøgning efter Miljøvurderingsloven[1] om etablering af et BESS-anlæg (Battery Energy Storage System).

Projektet er planlagt på matr.nr.: 25s, ejerlav: Bredal By, Engum.



Anlæggets placering (matriklen) er vist med blå markering

Der søges om et batterianlæg, som består af op til otte selvstændige anlæg, der hver etableres med 1 MW nettilslutning og med en lagerkapacitet på ca. 5 MWh. Samlet søges om opstilling af 160 kabinetter, svarende til kapacitet på mellem 16 MWh og op til 42 MWh.

Teknik & Miljø
Industri & Landbrug

Åbningstider
Fremmøde
Mandag-onsdag kl. 8-15
Torsdag kl. 8-17
Fredag kl. 8-14

Telefon
Mandag-onsdag kl. 8-15
Torsdag kl. 8-17
Fredag kl. 8-14

[1] LBK nr. 4 af 3. januar 2023 – Bekendtgørelse af lov om miljøvurdering af planer og programmer og af konkrete projekter (VVM).

Projektet er beskrevet som et 'stand-alone anlæg', der ikke etableres i tilknytning til energipark eller erhvervssamarbejde. Projektet beskriver at der kan blive tale om udmatrikulering til otte selvstændige enheder.

Etablering af BESS-anlæg kræver ikke godkendelse jf. Miljøbeskyttelseslovens § 33[2].

Projektet er beskrevet i VVM-screeningsskemaet (bilag 4).

Der er ansøgt efter § 19 i Miljøvurderingsloven.

Projektet er omfattet af punkt 10a i lovens bilag 2:
10. INFRASTRUKTURROJEKTER: Anlægsarbejder i erhvervsområder til industriformål.

Afgørelse efter Miljøvurderingslovens §21

Vejle Kommune har vurderet, at det ansøgte projekt om etablering af op til otte selvstændige 1 MW-anlæg ikke har væsentlige skadelige indvirkninger på miljøet. Projektet er derfor ikke omfattet af miljøvurderingspligt, jf. lovens § 21.
Hvis projektet ændres på en måde, der kan give væsentlige skadelige indvirkninger på miljøet, er I forpligtet til at ansøge igen, med henblik på at få afgjort, om ændringen udløser krav om miljøvurdering.

Screeningsafgørelsen er ikke en tilladelse, men alene en afgørelse om, at projektet ikke skal gennemgå en miljøvurdering.

Afgørelsen bortfalder, hvis den ikke er udnyttet inden 3 år efter, den er meddelt, jf. § 39[3].

Afgørelsen offentliggøres udelukkende digitalt og kan ses på Vejle Kommunes hjemmeside (www.vejle.dk).

Vejle Kommune har vurderet, at der ikke er andre myndigheder, der er berørt af projektet. Derfor har Vejle Kommune vurderet, at det ikke er nødvendigt at høre andre myndigheder, jf. §35, stk. 3 nr. 1, forud for afgørelsen.

Beskrivelse af projektet

Stiftsvej 17, Vejle ApS vil etablere et BESS-anlæg (Battery Energy Storage System) på Stiftsvej 17 i Vejle. BESS-anlægget vil op- og aflade fra elnettet afhængig af elpriserne. Anlægget kan levere systemydelser til elnettet og dermed bidrage til forsyningssikkerheden. Det planlagte anlæg består af op til af 160 kabinetter, svarende til kapacitet på op til 42 MWh samt tilhørende invertere. Det ansøgte projekt består af op til otte anlæg, som kan etableres etapevis.

Anlægget indrettes, så vejledende støjgrænser overholdes i omkringliggende områder.

---

[2] LBKG nr. 842 af 11. september 2026 - Miljøbeskyttelsesloven
[3] For præcisering af betingelser for bortfald af afgørelsen henvises til Miljøvurderingsloven samt Vejledning nr. 9094 af 21. februar 2024; Vejledning til lov om miljøvurdering af planer og programmer og af konkrete projekter (VVM) Planer og programmer.

Anlægget indrettes så evt. spild og udslip af væsker vil blive opsamlet og bortskaffet som affald. Der fremkommer ikke processpildevand. Regnvand vil nedsives på egen grund.

Anlægget forbindes til elnettet via nedgravede kabler til nærliggende transformer. Se skitse med angivelse af transformer til nettilslutning i bilag 3.

Begrundelse

Vejle Kommune har vurderet, at det ansøgte er i overensstemmelse med lokalplan nr. 1338, Erhvervsområde ved Stiftsvej og Horsensvej, Vejle. Det ansøgtes placering fremgår af bilag 1 og bilag 2.

Det ansøgte forventes ikke at medføre væsentlige negative konsekvenser for mennesker eller miljø.

De vurderinger, som ligger til grund for kommunens afgørelse, er foretaget på baggrund af det ansøgte projekt (bilag 4) og ved anvendelse af de kriterier, der fremgår af Miljøvurderingslovens bilag 6.
Vejle Kommunes vurderinger fremgår af afgørelsens bilag 4. Screeningen er gennemført med udgangspunkt i virksomhedens ansøgning og på baggrund af de miljømæssige forudsætninger, som er gældende på screeningstidspunktet. Konklusionerne fra ansøgningens medsendte bilag er indbygget i bilag 4.

Ved afgørelsen om ikke miljøvurderingspligt har Vejle Kommune lagt vægt på:

- At projektet ikke omfatter og ikke vil berøre områder, der er sårbare i forhold til den forventede miljøpåvirkning,
- At projektet kan realiseres i overensstemmelse med de overordnede planlægningsmæssige bestemmelser for området,
- At drift (inkl. etablering) i tilknytning til projektet ikke vil medføre væsentlige risici for omgivelserne,
- At der heller ikke i øvrigt – herunder i sammenhæng med eksisterende eller planlagte aktiviteter – vurderes, at projektet vil afstedkomme væsentlige miljøpåvirkninger i omgivelserne, og
- At projektet ikke vil indebære påvirkning af Natura 2000 områder eller arter omfattet af habitatdirektivets bilag IV, jf. det nedenfor angivne.

Konsekvensvurdering, Natura 2000-områder og bilag IV-arter

De nærmeste internationale naturbeskyttelsesområder er "Skove langs nordsiden af Vejle Fjord" (område nr. N78, H67 og F45 og "Øvre Grejs Ådal" (område nr. N81 og H70). Afstanden mellem virksomheden og de nævnte områder er henholdsvis ca. 2,6 km og 5 km. Der afledes ikke vand fra projektområdet til de internationale naturbeskyttelsesområder.

Det fremgår af lokalplanens redegørelse, at der i 2017 er registreret vandflagermus inden for lokalplanområdet. I 2018 er der ca. 25 meter uden for lokalplanområdet registreret stor vandsalamander i Bredal Kær. I forbindelse med lokalplanen vurderede Vejle Kommune at hverken flagermus eller andre bilag iv-arter vil blive påvirket af lokalplanen.

Vejle Kommune har ikke kendskab til bilag IV-arter i nærheden af projektområdet.
Vejle Kommune kan udelukke, at projektet i sig selv eller i forbindelse med andre planer og projekter kan påvirke Natura 2000 områderne. Projektet vil ikke kunne beskadige eller ødelægge yngle- og rasteområder i det naturlige udbredelsesområde for dyrearter omfattet af Habitatdirektivets bilag IV eller ødelægge plantearter, som er omfattet af Habitatdirektivets bilag IV.
Der skal således ikke foretages en nærmere konsekvensvurdering af projektets virkninger på Natura 2000-områder jf. § 6 i Habitatbekendtgørelsen[4].

Vandrammedirektivet

Etablering af BESS-anlægget udgør ikke en risiko for udslip af forurenende stoffer til jord, vand eller grundvand under normal drift. I anlægget er der kølervæske, som kan udgøre en risiko for forurening ved udslip i forbindelse med brud, uheld eller lignende. Anlægget er indrettet, så eventuelt udslip af kemikalier vil blive opsamlet og bortskaffet som affald. Uforurenet regnvand nedsives på egen grund.

Projektet vil ikke medføre risiko for jord eller grundvand.

Projektet vil ikke kunne forringe tilstanden af overfladevand eller grundvand, og projektet vil ikke forhindre, at målene i Vandrammedirektivet[5] kan nås.

Vejle Kommune vurderer at Vandrammedirektivet er overholdt.

Miljøpåvirkninger

I forbindelse med ansøgning efter Miljøvurderingsloven (screening) har virksomheden beskrevet mulige miljøpåvirkninger. Disse emner er nærmere beskrevet i screeningsbilaget, bilag 4.

Samlet vurdering

Projektet påvirker ingen naturbeskyttelsesinteresser, fredningsinteresser, Natura-2000 områder, vandløb, søer eller drikkevandsinteresser. Projektet er derfor i overensstemmelse med Habitatdirektivet og Vandrammedirektivet.

Det forventes at projektet ikke vil give anledning til væsentlige påvirkninger af omgivelserne hvad angår lugt, støj, støv, lys eller andet.

Vejle Kommune vurderer derfor samlet, at det ansøgte projekt ikke vil medføre væsentlig påvirkning af mennesker eller det omgivende miljø, og at det ansøgte projekt ikke er omfattet af krav om miljøvurdering, da det ud fra det oplyste ikke vil kunne få en væsentlig indvirkning på miljøet.

---

[4] Miljøministeriets bekendtgørelse nr. 1098 af 21. august 2023 om udpegning og administration af internationale naturbeskyttelsesområder samt beskyttelse af visse arter.
[5] Europa-Parlamentets og Rådets direktiv 2000/60/EF af 23. oktober 2000 om fastlæggelse af en ramme for Fællesskabets vandpolitiske foranstaltninger

Klagevejledning

Afgørelsen vil blive offentliggjort på Vejle Kommunes hjemmeside (www.vejle.dk/afgorelser) den 23. november 2026.
Hvis du ønsker at klage over denne afgørelse, kan du klage til Miljø- og Fødevareklagenævnet.
Din klage skal være modtaget senest den xx. måned 202X (4 uger efter offentliggørelsen).
Afgørelsen kan påklages til Miljø- og Fødevareklagenævnet for så vidt angår retlige spørgsmål af enhver med retlig interesse i sagens udfald samt af landsdækkende foreninger og organisationer, der som formål har beskyttelsen af natur og miljø eller varetagelsen af væsentlige brugerinteresser inden for arealanvendelse og har vedtægter eller love, som dokumenterer deres formål, og som repræsenterer mindst 100 medlemmer, jf. Miljøvurderingslovens § 50.
Du kan således klage, hvis du mener, at Vejle Kommune ikke har lovhjemmel til at træffe afgørelsen. Du kan ikke klage over, at Vejle Kommune efter din opfattelse burde have truffet en anden afgørelse.
Du kan klage via Klageportalen, som du finder via https://kpo.naevneneshus.dk, www.borger.dk eller www.virk.dk. Du logger på Klageportalen med MitID. En klage er indgivet, når den er tilgængelig for Vejle Kommune via Klageportalen. Når du klager, skal du betale et gebyr på 900,- kr. for borgere og 1.800,- kr. for virksomheder, organisationer og offentlige myndigheder.

I Klageportalen sendes din klage automatisk først til Vejle Kommune. Hvis Vejle Kommune fastholder afgørelsen, sender kommunen klagen videre til behandling i nævnet via Klageportalen. Du får besked om videre sendelsen.

Miljø- og Fødevareklagenævnet afviser din klage, hvis du sender den uden om klageportalen, medmindre du er blevet fritaget for brug af klageportalen. Hvis du ønsker at blive fritaget for at bruge klageportalen, skal du sende en begrundet anmodning via mail til Miljø- og Fødevareklagenævnet. Nævnet afgør herefter, om du kan fritages for at bruge klageportalen. Se betingelserne for at blive fritaget.

Indbringelse for domstol

Hvis afgørelsen ønskes prøvet ved en domstol, skal sagen være indbragt senest 6 måneder efter, at afgørelsen er meddelt, eller – hvis sagen påklages – inden 6 måneder efter, at endelig afgørelse foreligger.

Venlig hilsen
Vita Jokumsen

Sagsakter
- Miljøvurderingsansøgning modtaget 2. oktober 2026
- Supplerende oplysninger 3. og 10. november 2026
- Fremsendte bemærkninger til udkast, modtaget 17. november 2026

Bilag
- Bilag 1: Placering af ansøgt projekt
- Bilag 2: Beskyttet natur i nærområdet samt grundvand
- Bilag 3: Projektets indretning samt angivelse af nettilslutning
- Bilag 4: VVM-screening (fra ansøgningen) samt kommunens vurdering

Kopimodtagere

- Styrelsen for Grøn Arealomlægning og Vandmiljø, Nyropsgade 30, 1780 København V, mail@sgav.dk
- Danmarks Naturfredningsforening, Masnedøgade 20, 2100 København Ø, dn@dn.dk
- DN Vejle, v/Uffe Rømer, dnvejle-sager@dn.dk
- Friluftsrådet, Scandiagade 13, 2450 København SV, fr@friluftsraadet.dk og trekantomraadet@friluftsraadet.dk
- Vejle Museum, Spinderihallerne, Spinderigade 11e, 7100 Vejle, museerne@vejle.dk
- DOF, Vesterbrogade 140, 1620 København K, natur@dof.dk
- DOF-Vejle, v/Sten Nielsen, vejle@dof.dk
- Dansk Botanisk Forening, Jyllandskredsen, dbf.oestjylland@gmail.com

- Ansøgers kontaktperson: alwan@niras.dk

Bilag 1 – placering af ansøgt projekt

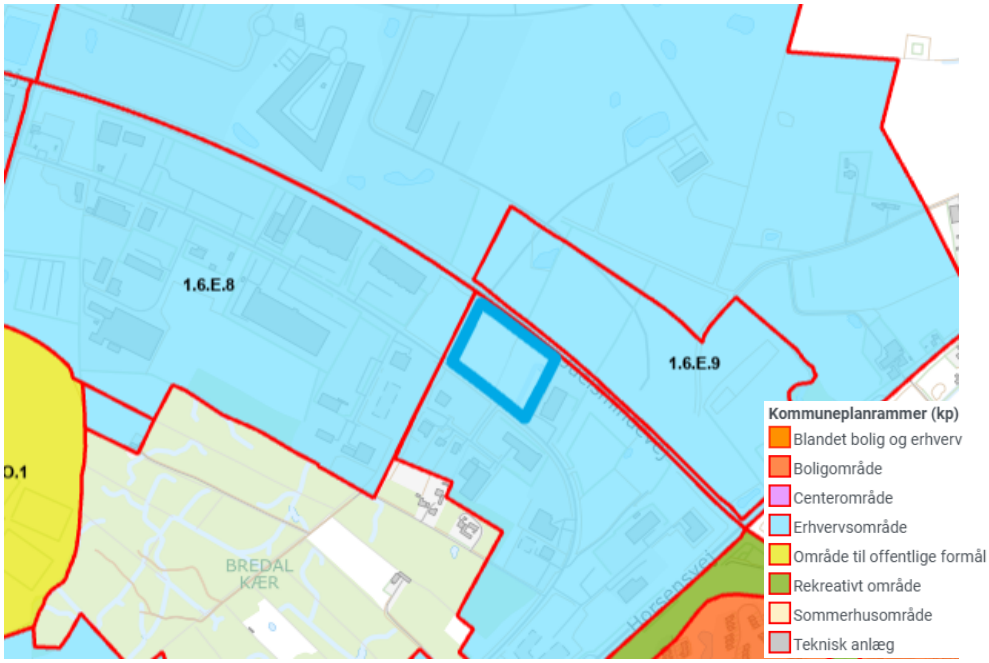

Stiftsvej 17, 7100 Vejle ligger i industriområdet 1.6.E.3 i den nordlige del af Vejle, Projektplacering ved blå afgrænsning af matriklen.

Bilag 2 – Beskyttet natur samt indvindingsopland til drikkevand, i nærområdet

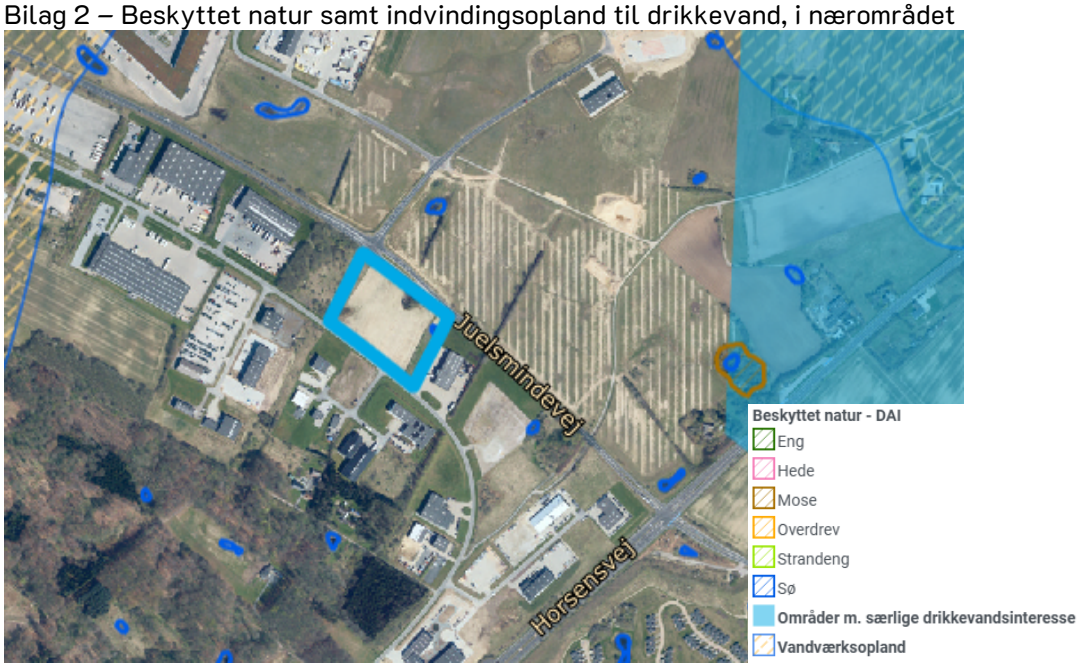

Der findes en §3 beskyttet sø, på virksomhedens område. Nærmeste naturområder i øvrigt er øvrrige mindre, beskyttede søer og overdrev. Projektet ligger udenfor områder med særlige drikkevandsinteresser og indvindingsoplande.

Bilag 3: Indretning af pladsen samt nettilslutning

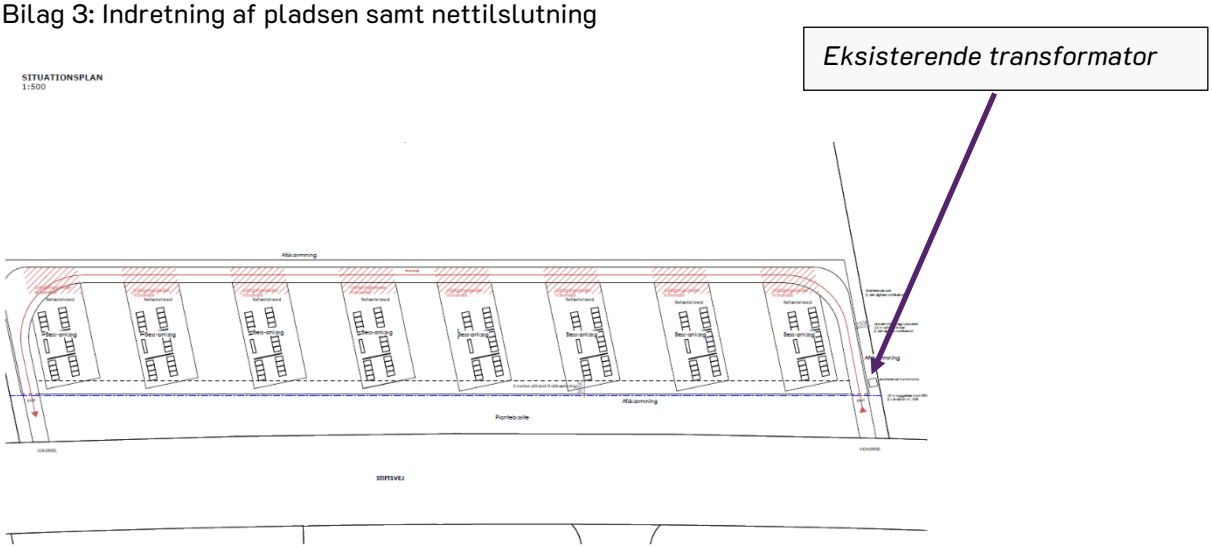

Bilag 4: VVM-screening (fra ansøgningen) samt kommunens vurdering

Bilag 4

Udfyldt VVM-screeningsskema

Projekt: BESS-platform, Stiftsvej 17, 7100 Vejle - samlet screening af op til 8 ens BESS-enheder

Basisoplysninger

Punkt / spørgsmål	Ansøgers foreløbige svar	Vejle Kommunes bemærkninger/vurdering
Projektbeskrivelse (kan vedlægges)	Bygherre planlægger at etablere modulær BESS-platform (Battery Energy Storage System) på Stiftsvej 17, 7100 Vejle. Projektområdet består i dag af én stormatrikel med forventet efterfølgende udstykning i op til otte selvstændige matrikler. Dermed består projektet også at op til otte selvstændige anlæg placeret på hver sin matrikel. Hvert anlæg etableres med 1 MW nettilslutning med en lagerkapacitet på ca. 5 MWh. Der anvendes ikke containere, men præfabrikerede, lukkede udendørskabinetter med LFP-celler, væskekøling i et lukket kredsløb samt integreret inverter og batteristyringssystem (BMS). Inverterne er baseret på effektelektronik og anvender ikke olie som isolering- eller kølemedie. På hver matrikel opstilles 20 kabinetter á 100 kW/261 kWh, hvilket svarer til i alt 160 kabinetter inden for den fulde projektramme på 8 MW. Dermed er projektets samlede effekt på op til ca. 8 MW. Energikapacitet forventes afhængigt af endeligt teknologivalg at ligge fra ca. 16 MWh (2-timers løsning) til op til ca. 41,6 MWh (ca. 5,2 MWh pr. enhed). Anlæggene placeres i en ensartet, åben og ventileret skærmkonstruktion uden tag, med adgangs-/brandvej, nettilslutning, invertere/transformere, kabler, befæstede servicearealer, hegn/beplantning og eventuelle tekniske hjælpeinstallationer. Nettilslutningen forventes etableret ved den eksisterende transformerstation, som fremgår af bilag 3. Ledningstracéet forventes derfor at ligge inden for eller i umiddelbar nærhed af projektområdet, og anlægsarbejdet vil bestå i etablering af almindeligt jordkabel. Vurderingerne i nærværende screening gælder således både for projektet og for ledningstracéet. Hvis nettilslutningen mod forventning placeres et andet sted, vil ledningstracéet blive vurderet på ny. Ledningstracéet behandles derfor ikke yderligere i denne screening. Projektområdet er beliggende i byzone på adressen Stiftsvej 17, 7100 Vejle, og projektområdet omfatter en stormatrikel på ca. 26.000 m^2 og de forventede op til otte udstykninger vil være op til ca. 3.200-3.300 m^2. Forventet situationsplan og principprojekt er vedlagt som bilag 3 og bilag 4. Projektområdet er ligeledes en del af Lokalplan nr. 1338 (Erhvervsområde ved Stiftsvej og Horsensvej, Vejle). Anlægget opstilles bag permanent afskærmning. Den permanente afskærmning forventes at udføres i perforerede cortenstål i en højde på ca. 3-4 meter. Se bilag 4 for en visuel fremstilling af princippet for afskærmningen. Inden for projektområdet er der en §3-beskyttet sø. Jf. lokalplanbestemmelserne, skal der holdes en afstand på 20 meter fra den beskyttede sø. Placeringen af projektet tager hensyn til beskyttelseszonen om den §3-beskyttede sø. Regnvand vil som udgangspunkt kunne nedsive lokalt, men der vil være plads til et areal til regnvandshåndtering inden for projektområdet, såfremt det vurderes nødvendigt. Anlæggene medfører ingen emissioner til luft i normal drift, og der forventes ingen lugtgener. Der vil forekomme begrænset støj fra anlæggene, men den konservative worst case-beregning fra leverandøren viser at projektet kan overholde de gældende støjgrænseværdier. Trafik til og fra anlægget vil i driftsperioden være begrænset til periodiske servicebesøg. Anlæggene vil være ubemandet og fjernovervåges døgnet rundt. Projektet ønskes behandlet som én samlet VVM-screening for hele udbygningsrammen.	Spørgsmålet om evt. udmatrikulering vurderes ikke at have betydning for screeningsafgørelsen, se dog bemærkninger vedr. støj. Ingen bemærkninger i øvrigt.
Navn, adresse, telefonnr. og e-mail på bygherre	Stiftsvej 17, Vejle ApS, CVR 32139531 Keglekærvej 11 7100 Vejle. Kontaktperson: Kim Branick, SK Ejendomsudvikling.	
Navn, adresse, telefonnr. og e-mail på kontaktperson	Kim Branick, SK Ejendomsudvikling, på vegne af Stiftsvej 17, Vejle ApS. Mobil: 20255726. E-mail: kbr@skejendomsudvikling.dk.	

Projektets adresse, matr.nr. og ejerlav	Stiftsvej 17, 7100 Vejle. Matr.nr. 25s, Bredal By, Engum. Projektet omfatter nuværende stormatrikel og planlagt udstykning i op til 8 selvstændige grunde á ca. 3.200-3.300 m^2.	
Projektet berører følgende kommune eller kommuner	Vejle Kommune. På baggrund af projektets karakter, afstande og lokalisering i erhvervsområde forventes ingen miljøpåvirkning af andre kommuner.	
Oversigtskort i målestok eks. 1:50.000 - målestok angives	Oversigtskort 1:50.000 vedlægges som bilag 1.	
Kortbilag 1:10.000 eller 1:5.000 med indtegning af anlægget og projektet	Kortbilag 1:10.000 vedlagt som bilag 2. Situationsplan vedlagt som bilag 3. Situationsplanen viser den forventede situationsplan med den fuldt udbyggede ramme på otte BESS-anlæg. Anlæggene placeres langs Stiftsvej. Derudover fremgår en fælles brandvej/adgangsvej, ind-/udkørsel til område, udstigningsarealer til brandbil samt placering af afskærmning, jf. bilag 3. Situationsplanen er lavet med udgangspunkt i lokalplanen for området, så den overholder de forskellige byggelinjer herfra, herunder 20 m byggelinje mod Stiftsvej, 50 m byggelinje mod Juelsmindevej og 7,5 m byggelinje mod naboskel.	

Forholdet til VVM-reglerne

Punkt / spørgsmål	Ansøgers foreløbige svar	Vejle Kommunes bemærkninger/vurdering
Er projektet opført på bilag 1 til lov om miljøvurdering?	Nej.	
Er projektet opført på bilag 2 til lov om miljøvurdering?	Ja - pkt. 3a (industrianlæg til fremstilling/transport af elektricitet, damp og varmt vand m.v.)	Vejle Kommuner vurderer, at projektet er omfattet af punkt 10a i lovens bilag 2: 10. INFRASTRUKTURROJEKTER; Anlægsarbejder i erhvervsområder til industriformål

Projektets karakteristika

Punkt / spørgsmål	Ansøgers foreløbige svar	Vejle Kommunes bemærkninger/vurdering
1. Hvis bygherren ikke er ejer af arealerne	Bygherre/projekt-/anlægsejer forventes at være Stiftsvej 17, Vejle ApS. Hvis arealet på indsendelsestidspunktet ejes af anden juridisk enhed, angives ejer, matr.nr. og ejerlav særskilt. Tingbog/ejerforhold verificeres før indsendelse.	Bygherre skal have råderet over arealet inden etablering.
2. Arealanvendelse efter projektets realisering	Efter realisering anvendes arealet til erhvervsmæssigt BESS-anlæg/energilagring med tilhørende tekniske installationer, adgangs-/brandvej, nettilslutning, servicearealer og afskærmning. Foreløbig samlet grundramme: ca. 26.000 m^2. Fremtidigt bebygget areal afhænger af endeligt leverandørvalg og skærmkonstruktion; foreløbig screeningsramme: op til ca. 1.500-2.500 m^2 samlet teknisk anlægs-/skærmareal. Fremtidigt befæstet areal omfatter adgangsvej og servicearealer; foreløbig screeningsramme: ca. 4.000-8.000 m^2. Brandvejen påtænkes udført som grusvej. Eksakte arealer opgøres i myndighedsprojektet.	Det fremgår af det fremsendte materiale, at det endelige projekt er uafklaret. Projektets endelige udformning kan bl.a. have betydning for afledning af regnvand, risiko for forurening af grundvand samt støjforhold. Se særskilte bemærkninger om projektets mulige miljøpåvirkning i de følgende afsnit.
3. Projektets areal og volumenmæssige udformning	Samlet projektareal: ca. 26.000 m^2. Samlet bygnings-/konstruktionsvolumen forventes begrænset, da anlægget består af otte præfabrikerede, lukkede udendørskabinetter. Disse opstilles bag permanent afskærmning, der sikrer at anlægget ikke er synligt fra Stifsvej og Julsmindevej. Af lokalplanen fremgår det at der er en maksimal højde på 17 meter. Projektets maksimale højde forventes lav og inden for lokalplanens rammer; foreløbigt ca. 3-5 m. Af bilag 3 fremgår situationsplan og af bilag 4 fremgår princippprojekt for anlægget. Der vil være ingen nedrivningsarbejder, da grunden er ubebygget.	Ingen bemærkninger.

4. Projektets behov for råstoffer i anlægsperioden	Anlægsperioden forventes at omfatte jordregulering, fundamenter/plader, kabelgrave, brand-/servicevej, nettilslutning, hegn/afskærmning og montage af BESS-enheder. Råstoffer: stabilgrus, sand, beton, armering/stål, kabler, metal-/aluminiumsskærme, evt. ikke-brændbare lameller/perforerede facadeelementer. Vandforbrug i anlægsfasen er begrænset til normal byggepladsdrift. Affald: emballage, træ/paller, plast, metalaffald, kabelrester, evt. jordoverskud. Ingen processpildevand. Ingen direkte udledning til vandløb/sø/hav. Regnvand håndteres lokalt/efter kommunens krav. Anlægsperiode forventes at vare ca. 10-11 måneder fra endelig beslutning for første fase. Den samlede udbygning kan ske etapevist.	Vejle Kommune opfordrer til, at ansøger kontakter Vejle Museer for at aftale behov for eventuel forundersøgelse forud for grave- og anlægsarbejde. Ingen øvrige bemærkninger.
5. Projektets kapacitet, flow ind/ud og råstoffer/produkter i drift	Driftsfasen består af lagring og udveksling af elektricitet med elnettet. Samlet ramme: op til ca. 8 MW. Energikapacitet forventes ca. 16-41,6 MWh afhængigt af teknologivalg. Der er ikke råvareforbrug i traditionel industriel forstand. Der anvendes ikke vand i normal drift. BESS-enheder, invertere, transformere og kabelanlæg placeres som vist på den forventede situationsplan. Eventuelle køle-/ventilationssystemer og brandsikkerhedssystemer beskrives i brandstrategi og teknisk dokumentation, som udarbejdes i de efterfølgende faser af projektet.	Ingen bemærkninger.
6. Affaldstype og mængder i driftsfasen	Normal drift medfører meget begrænsede affaldsmængder. Farligt affald kan opstå ved service/udskiftning af batterimoduler, elektronik, køle-/brandsikringskomponenter eller ved hændelser; håndteres via godkendt modtager i henhold til affaldsregler og leverandørens procedurer. Andet affald: almindeligt service-/emballageaffald og el-/elektronikaffald. Ingen processpildevand. Ingen direkte udledning. Regnvand fra befæstede arealer vil som udgangspunkt nedsive lokalt. Projektområdet størrelse medfører, at der kan reserveres et areal til regnvandshåndtering, hvis det i forbindelse med detailprojekteringen og den videre proces vurderes nødvendigt.	Ingen bemærkninger.
7. Forudsætter projektet etablering af selvstændig vandforsyning?	Nej. Projektet forudsætter ikke selvstændig vandforsyning. Eventuelt vandbehov i anlægsfasen dækkes midlertidigt.	Ingen bemærkninger.
8. Er projektet omfattet af standardvilkår eller branchebekendtgørelse?	Nej.	Ingen bemærkninger.
9. Kan projektet overholde standardvilkår/branchekrav?	Ikke relevant jf. pkt 8.	Ingen bemærkninger.
10. Er projektet omfattet af BREF-dokumenter?	Nej. Projektet vurderes ikke at være omfattet af BREF-dokumenter, da der ikke er tale om en IED-aktivitet/industriel proces med emissioner på BREF-niveau.	Ingen bemærkninger.
11. Kan projektet overholde BREF-dokumenter?	Ikke relevant jf. pkt. 10.	Ingen bemærkninger.
12. Er projektet omfattet af BAT-konklusioner?	Nej. Projektet vurderes ikke at være omfattet af BAT-konklusioner. Relevante bedste praksis-tiltag vedrørende brand, støj, regnvand og sikker drift indarbejdes dog i projektet.	Ingen bemærkninger.
13. Kan projektet overholde BAT-konklusioner?	Ikke relevant jf. pkt. 12. Projektet forventes at følge relevante tekniske normer, leverandørkrav, beredskabsvejledning for BESS/litiumionbatterier, brandstrategi og nettilslutningskrav.	Ingen bemærkninger.
14. Er projektet omfattet af støjvejledninger eller lokale støjgrænser?	Ja. Miljøstyrelsens vejledning nr. 5/1984 om ekstern støj fra virksomheder samt eventuelle lokale støjgrænser i lokalplan/miljømyndighedens vurdering. Projektet er omfattet af Lokalplan nr. 1338 (Erhvervsområde ved Stiftsvej og Horsensvej, Vejle), hvori det fremgår at udnyttelsen af lokalplanområdet kun kan ske under overholdelse af Miljøstyrelsens vejledende grænseværdier for støj, jf. lokalplanens bestemmelser.	Ingen bemærkninger.
15. Kan anlægsarbejdet overholde grænseværdier for støj/vibrationer?	Forventes ja. Anlægsarbejdet er tidsbegrænset og foregår i erhvervsområde. I forbindelse med anlægsfasen vil bygherre anmelde bygge- og anlægsarbejde til Vejle Kommune inden arbejdets opstart. og eventuelle støjende arbejder planlægges udført inden for almindelig arbejdstid (hverdage 7-18 og lørdage 7-14), jf. Vejle Kommunes retningslinjer	Ingen bemærkninger.
16. Kan samlet projekt i drift overholde støj/vibrationsgrænser?	Forventes ja, forudsat korrekt projektering og dokumenteret støjberegning. Der anvendes ikke containere, men præfabrikerede lukkede udendørskabinetter med LFP-celler, væskekøling i et lukket kredsløb samt integreret inverter og batteristyringssystem (BMS). Dermed er batteri, inverter, køleanlæg og kølevæskepumpe integreret i det enkelte kabinet og udgør én samlet støjkilde. Der etableres ingen separate inverterer, ventilationsanlæg, pumper eller nødgeneratorer. Anlæggene tilsluttes på lavspændingssiden af netselskabets eksisterende 10/0,4 kV-station. Stationen ejes og drives af netselskabet. Eventuelt støjbidrag herfra vil derfor ikke udgøre en ny støjkilde fra projektet. Der forventes 1-2 planlagte servicebesøg årligt. Disse gennemføres inden for almindelig arbejdstid. Foruden de planlagte servicebesøg, vil anlæggene være ubemandet, hvorfor der ikke vurderes at være regelmæssige støjende arbejder uden driften af BESS-anlæggene. Leverandøren har foretaget en worst case-beregning for det samlede anlæg (8 selvstændige BESS-anlæg á 1 MW pr. stk., samlet 8 MW). Udgangspunktet for beregningen er, at alle kabinetter kører med maksimal køling samtidig og behandles som én samlet punktkilde:	Oplysninger om støjemission sandsynliggør, at anlægget vil kunne drives på lokaliteten med overholdelse af vejledende støjgrænser. Vejle Kommune gør opmærksom på, at virksomheden efter eventuel etablering ved påbud kan blive

	<table><tr><th>Afstand</th><th>Ét anlæg – 20 kabinetter</th><th>Fuld ramme – 160 kabinetter</th></tr><tr><td>50 m</td><td>ca. 44 dB(A)</td><td>ca. 53 dB(A)</td></tr><tr><td>100 m</td><td>ca. 38 dB(A)</td><td>ca. 47 dB(A)</td></tr><tr><td>200 m</td><td>ca. 32 dB(A)</td><td>ca. 41 dB(A)</td></tr><tr><td>400 m</td><td>–</td><td>ca. 35 dB(A)</td></tr></table> På baggrund af ovenstående oplysninger fra leverandøren vurderes projektet at kunne overholde de gældende støjgrænseværdier. Dette skyldes bl.a. at afstanden fra projektområdet til nærmeste støjfølsomme anvendelse (boligområderne ved Tirsbæk Bakker) er over 500 meter.	pålagt at overholde nærmere fastsatte støjgrænser ved skel. Disse støjgrænser vil alt andet lige tage udgangspunkt i vejledende støjgrænser. Det er Vejle Kommunes vurdering, at støjemissionen fra det anmeldte projekt ikke vil udløse krav om miljøkonsekvensvurdering.
17. Er projektet omfattet af regler/vejledninger om luftforurening?	Nej. Der er ingen forbrænding eller procesemissioner i normal drift. Anlægsfasen kan give støv fra jordarbejde og trafik; håndteres som almindelig byggeplads.	Ingen bemærkninger.
18. Kan anlægsarbejdet overholde grænseværdier for luftforurening?	Ja. Anlægsfasen forventes ikke at medføre luftforurening. Eventuelt støv fra anlægsarbejde håndteres ved vanding, renholdelse, afdækning og normal byggepladsstyring.	Ingen bemærkninger.
19. Kan samlet projekt overholde grænseværdier for luftforurening?	Ja. Driftsfasen forventes ikke at medføre luftforurening. Eventuelle emissioner ved brand-/uheldshændelse behandles i anlæggets brandstrategi/beredskabsplan, men er ikke en del af den normale drift.	Ingen bemærkninger.
20. Vil projektet give støvgener?	Anlægsperioden: Ja, begrænset og midlertidigt ved jordarbejde, kørsel og befæstelse. Afværges med vanding, afdækning, hastighedsbegrænsning og renholdelse. I forbindelse med anlægsfasen vil Vejle Kommunes retningslinjer for arbejde der giver anledning til støv, støj eller vibrationer blive fulgt. Driftsfasen: Nej, der forventes ikke støvgener.	Ingen bemærkninger.
21. Vil projektet give lugtgener?	Nej. Projektet forventes ikke at give lugtgener i hverken anlægs- eller driftsfase. Eventuel røg/lugt ved brandhændelse håndteres i anlæggets brandstrategi og beredskabsplan, men er ikke en del af den normale drift.	Ingen bemærkninger.
22. Behov for belysning, der kan oplyse naboarealer?	Ja, i begrænset omfang. Der kan etableres orienterings-/sikkerhedsbelysning ved adgang, brandvej og tekniske områder. Belysning udformes afskærmet, nedadrettet og behovsstyret, så lysgener mod naboarealer og omgivelser begrænses. I anlægsfasen kan midlertidig byggepladsbelysning forekomme.	Ingen bemærkninger.
23. Er anlægget omfattet af risikobekendtgørelsen?	Umiddelbart nej, men skal verificeres. Lithium-ion batterier/BESS er ikke i sig selv nødvendigvis omfattet af risikobekendtgørelsen. Projektet skal dog vurderes konkret ift. oplag af farlige stoffer/elektrolyt, kølemidler, brandslukningsmidler mv. Leverandøren oplyser at kabinetterne er UL 9540A-testede, CE-mærkede og anvender LFP-kemi. Dertil inddeles opstillingen i brandsektioner på under 2.000 kWh, hvor disse adskilles af brandvægge og/eller sikkerhedsafstande med henblik på at begrænse eventuel brand og forhindre spredning til andre sektioner. Beredskabsstyrelsens vejledning om større oplag af litiumionbatterier samt BESS skal indgå i brandstrategien og dialogen med Trekant Brand/Vejle Brandvæsen.	Det ansøgte projekt vurderes ikke at være omfattet af risikobekendtgørelsen, (BKG nr. 372 af 25. april 2016).

Projektets placering

Punkt / spørgsmål	Ansøgers foreløbige svar	Vejle Kommunes bemærkninger/vurdering
24. Kan projektet rummes inden for lokalplanens generelle formål?	Ja. Lokalplan nr. 1338 omfatter erhvervsområde ved Stiftsvej og Horsensvej. Kommunens planafdeling har i forhåndsdialog oplyst, at BESS-anvendelsen vurderes i overensstemmelse med lokalplanens anvendelsesbestemmelser, og at anlægget behandles som bygning/erhvervsvirksomhed. Lokalplanen tillader erhverv i miljøklasse 2-5 generelt og tekniske anlæg/transformerstationer inden for området.	Ingen bemærkninger.
25. Forudsætter projektet dispensation fra bygge-/beskyttelseslinjer?	Forventes nej. Foreliggende situationsplan er disponeret med hensyn til 20 m byggelinje mod Stiftsvej, 50 m byggelinje mod Juelsmindevej og 7,5 m byggelinje mod naboskel. Endelig skel-/byggelinjeafstand skal dokumenteres i landinspektør-/situationsplan. Der er ophævet skovbyggelinje på det areal, som projektet dækker, så der er ikke længere en skovbyggelinje, der skal tages hensyn til, som det ses af nedenstående kort.	Ingen bemærkninger.

	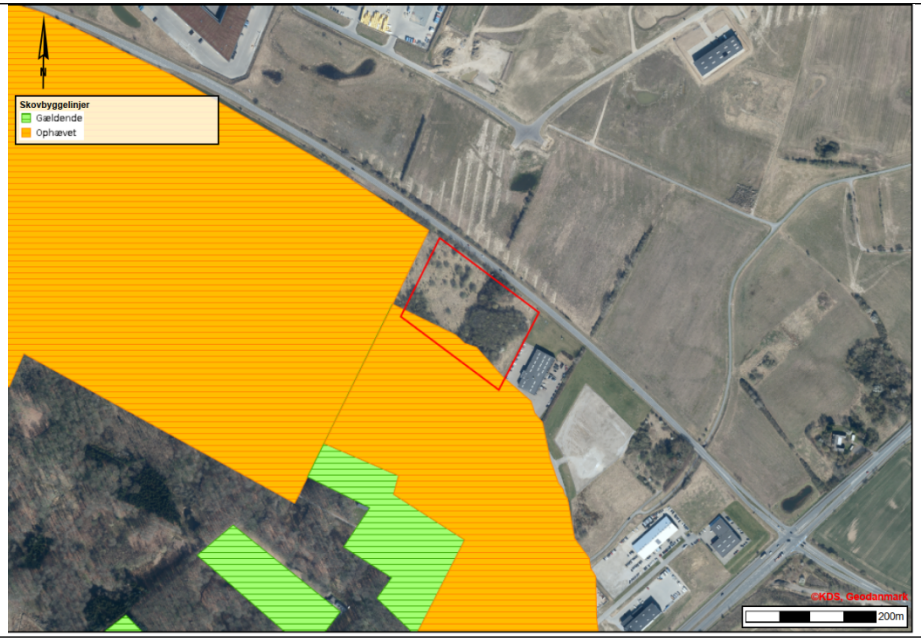	
26. Indebærer projektet behov for at begrænse anvendelsen af naboarealer?	Nej. Projektet placeres på egen grund og forventes ikke at begrænse naboarealers anvendelse. Eventuelle servitutter, ledningsanlæg, byggelinjer og brandafstande verificeres.	Ingen bemærkninger.
27. Hindrer projektet udlagte råstofområder?	Nej. Der er ikke kendskab til udlagte råstofområder på projektarealet. Nærmeste råstofområde ligger ca. 6.800 meter mod nordøst.	Ingen bemærkninger.
28. Er projektet placeret i kystnærhedszonen?	Projektområdet er beliggende ca. 700 meter nord for kystnærhedszonen, så selvom lokalplanen omtaler, at en mindre del af lokalplanområdet er beliggende i den kystnære del af byzonen, vurderes projektet konkrete placering langs Stiftsvej ikke at medføre kystnær visuel påvirkning.	Ingen bemærkninger.
29. Forudsætter projektet rydning af skov?	Nej. Projektet forudsætter ikke rydning af skov. Ifølge Klimadatastyrelsens skråfoto fremgår det at hovedparten af bevoksningen på matriklen er blevet fjernet mellem 2023 og 2025. Eventuel fjernelse af enkeltstående beplantning/krat afklares særskilt.	Ingen bemærkninger.
30. Er projektet i strid med eller til hinder for fredningssag?	Nej. Der er ifølge Danmarks Arealinformation ikke forslag til fredningssag på projektarealet.	Ingen bemærkninger.
31. Afstand til nærmeste §3-beskyttede naturtype	Der er registreret en §3-beskyttet sø inden for projektområdet, som det ses af nedenstående kort.	Ansøger har oplyst, at anlæggene ikke indeholder olie eller andre frie procesvæsker og at den eneste væske er kølevæske, som cirkulerer i et lukket system. Desuden oplyser ansøger, at anlæg indrettes så eventuelt udslip af kølevæske vil blive opsamlet og bortskaffet. (se også pkt. 35) Det er Vejle Kommunes vurdering, at konsekvensen ved et eventuelt udslip fra anlægget er af et omfang, som ikke vil udløse

	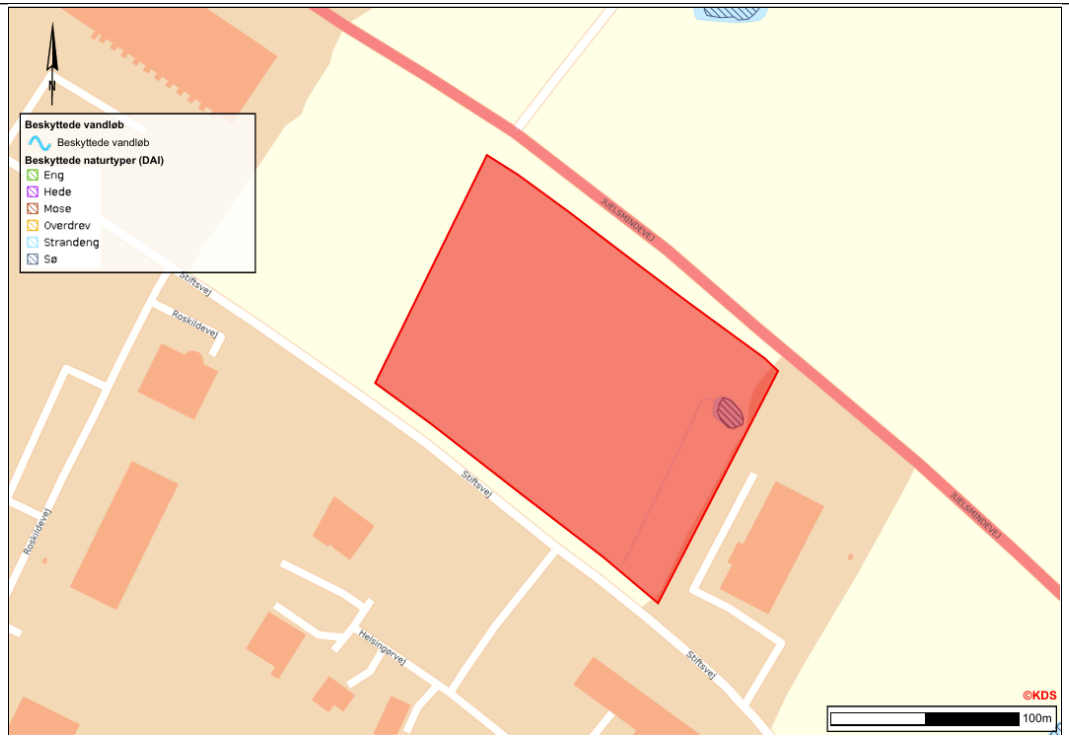 I lokalplanen for området (Lokalplan nr. 1338) er der indlagt en 20 meter zone rundt om de §3-beskyttede søer, der er inden for lokalplanområdet. Indenfor disse zoner må der ikke bebygges. Inden for projektområdet er der en §3-beskyttet sø. Projektet disponeres uden for §3-området og med respekt for byggelinjer/afstande (herunder 20 meter zonen). Afstand fra nærmeste BESS-enhed til nærmeste §3-natur vil blive målt på den endelig situationsplan. Overfladevand fra befæstede arealer vil nedsive lokalt, og derfor vil overfladevandet ikke blive afledt til den §3-beskyttede sø. Dertil sikres det i detailprojekteringen af BESS-anlægget at overfladevandet ikke vil påvirke den §3-beskyttedes sø. Øvrig beskyttet natur i nærheden af projektområdet fremgår af nedenstående kort:	krav om miljøkonsekvensvurdering. Ansøger har endvidere oplyst, at eventuelle køle-/ventilationssystemer og brandsikkerhedssystemer beskrives i brandstrategi og teknisk dokumentation, som udarbejdes i de efterfølgende faser af projektet. Vejle Brandvæsen har oplyst, at der ved brand ikke vil blive anvendt slukningsvand. Brand udgør derfor udelukkende en risiko for meget lokal forurening af jorden ved det brændte anlæg. Vejle Kommune gør opmærksom på, at virksomheden efter etablering ved påbud efter Miljøbeskyttelsesloven kan blive pålagt at sikre anlægget, så der ikke ved uheld kan ske forurening af jord, grundvand eller overfladevand



Da der ikke vil være emissioner fra anlægget og overfladevand forventes håndteret ved lokal nedsivning vil der ikke forekomme påvirkning af naturområderne i nærheden.

Projektområdet ligger ca. 230 meter fra potentielle økologiske forbindelseslinjer udpeget i kommuneplanen, som det ses af nedenstående figur.

		
32. Forekomst af beskyttede arter?	I forbindelse med nærværende screening er der ikke fundet rødlistearter eller Bilag IV-arter på området eller i nærhed af området ifølge arter.dk (4. august 2026). I lokalplanens redegørelse fremgår det at der i 2017 er registreret vandflagermus inden for lokalplanområdet. I 2018 er der ca. 25 meter uden for lokalplanområdet registreret stor vandsalamander i Bredal Kær. I forbindelse med lokalplanen vurderede Vejle Kommune at hverken flagermus eller andre bilag iv-arter vil blive påvirket af lokalplanen.	Ingen bemærkninger.
33. Afstand til nærmeste fredede område	Nærmeste fredede område er Tirsbæk Gods (fredningskendelse 01831.02), som ligger ca. 1.400 meter i sydlig/sydøstlig retning. Formålet med fredningen er at sikre og bevare Tirsbæk Gods som landbrugsejendom og skovejendom. Projektet vil ikke have påvirkning på fredningen. Derudover er der en kirkefredning (Engum Kirke) ca. 2.600 meter øst for projektområdet. Projektet vil ikke have påvirkning på kirkefredningen. Ifølge lokalplanen var der et beskyttet dige på projektområdet, men ved besigtigelse og gennemgang af ældre luftfotos er det konstateret, at diget ikke længere findes på grunden. Vejle Kommune har bekræftet, at der derfor ikke længere anses at være et beskyttet dige inden for projektområdet.	Ingen bemærkninger.

		
34. Afstand til nærmeste Natura 2000-område	Som det fremgår af nedenstående kort, er nærmeste Natura 2000-område "Skove langs nordsiden af Vejle Fjord" (Natura 2000-område nr. N78, Habitatområde H67 og Fuglebeskyttelsesområde F45), som ligger i en afstand af ca. 2.600 meter mod sydøst. Ca. 5.000 meter vest for projektområdet ligger Natura 2000-området "Øvre Grejs Ådal" (Natura 2000-område N81, Habitatområde H70). Ca. 3.600 meter syd for projektområdet ligger vildtreservatet "Vejle Inderfjord". Lokalplan nr. 1338 redegør for Natura 2000-områder og bilag IV-arter. Projektets karakter og placering i erhvervsområde vurderes ikke at medføre væsentlig påvirkning af Natura 2000, da der ikke er udledninger fra driften af anlægget og regnvand fra befæstede arealer nedsives lokalt.	Ingen bemærkninger.

	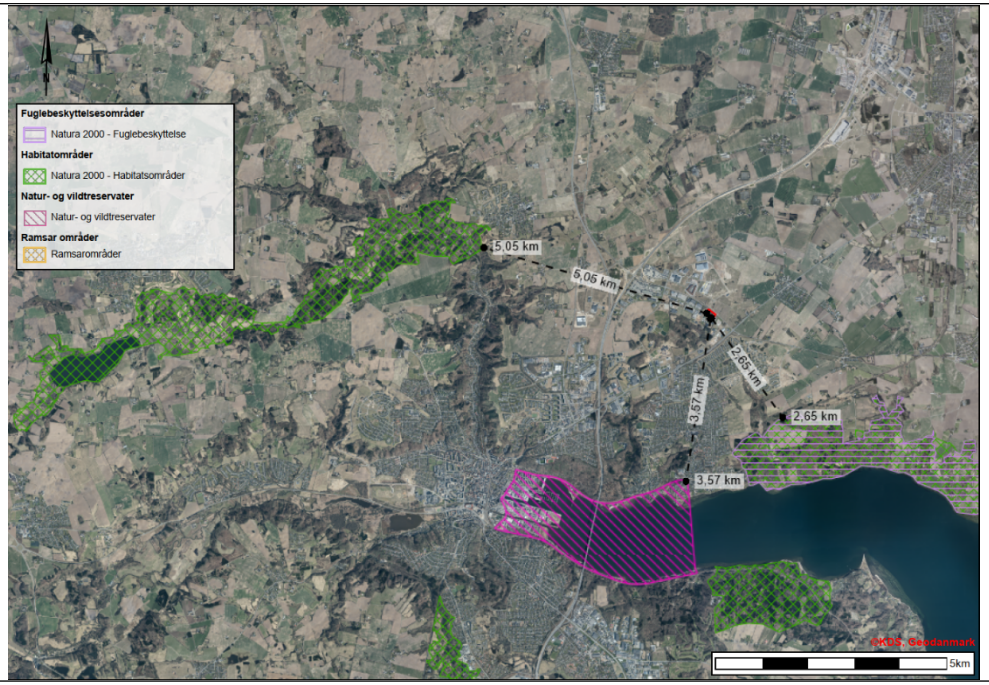	
35. Påvirkning af overfladevand eller grundvand?	Projektet medfører ikke processpildevand eller direkte udledning til vandløb/sø/hav. I forbindelse med detailprojekteringen sikres det, at der ikke vil ske påvirkning af den § 3-beskyttede sø inden for projektområdet. Det befæstede areal vil være begrænset, da kabinetterne etableres på punkt- eller stribefundamenter med permeabel belægning af grus eller stabilgrus. Leverandøren oplyser at selve kabinetterne samlet vil optage ca. 30-40 m^2 pr. matrikel (hver matrikel indeholder et selvstændigt anlæg på 1 MW). Befæstede arealer udføres med fald væk fra anlægget, så regnvand fra befæstede arealer nedsives lokalt. Der er et godt nedsivningspotentiale i området, dog kan det være nødvendigt at vurdere potentialet på den vestligste del af projektområdet, som det ses af nedenstående kort.	Ansøger har oplyst, at anlægget indrettes, så eventuelt udslip af kemiske stoffer vil blive opsamlet. Vejle Kommune vurderer, at projektet, ikke vil have en negativ påvirkning på overfladevand eller grundvand, som vil udløse krav om miljøkonsekvensvurdering. Vejle Brandvæsen har oplyst, at der ved brand ikke vil blive anvendt slukningsvand. Brand udgør derfor udelukkende en risiko for meget lokal forurening af jorden ved det brændte anlæg. Håndtering af overfladevand og eventuel vand i forbindelse med brand konkretiseres i dialog med Vejle Brandvæsen og/eller i forbindelse med byggesagen.

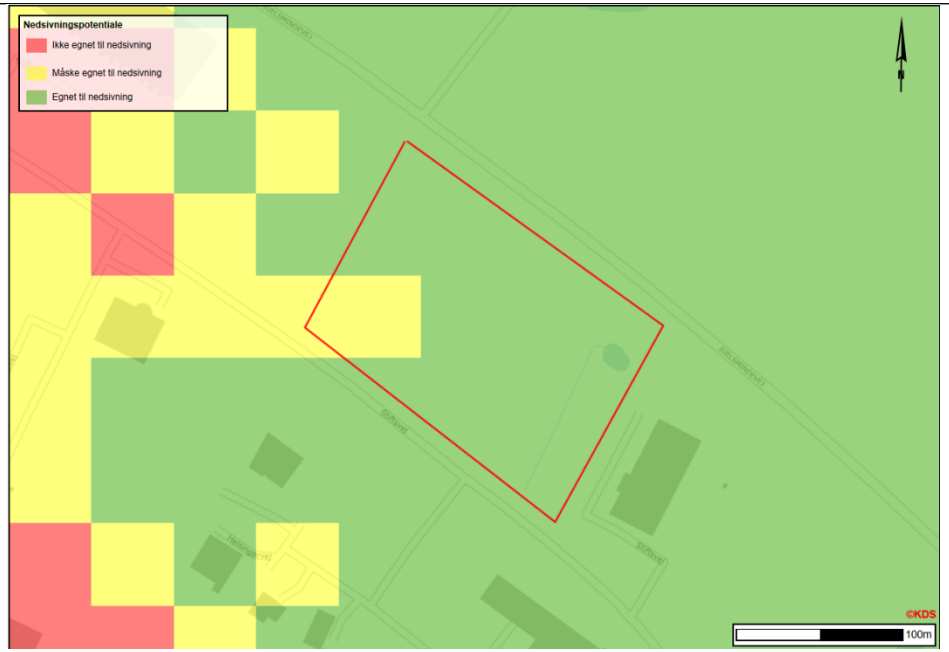

Der forventes ikke behov for egentlig grundvandssænkning. Eventuel lokal tørholdelse ved fundamenter/kabelgrave håndteres midlertidigt og efter kommunens anvisninger. Leverandøren oplyser at anlæggene ikke indeholder olie eller andre frie procesvæsker, og at den eneste væske er kølevæske, som cirkulerer i et lukket system. Den anvendte kølevæske er SYS-R3-40, der ifølge leverandøren består af 45–55 % ethylenglykol, 45–55 % demineraliseret vand og 2–3 % additiver, herunder korrosionsinhibitorer. Hvert kabinet indeholder maksimalt 6 liter kølevæske. Kølevæsken er ikke klassificeret som miljøfarlig efter oplysningerne i sikkerhedsdatabladet. Kølevæsken indeholder ethylenglykol, og sikkerhedsdatabladet angiver, at produktet er vandopløseligt og ved udslip til jorden kan det forurene grundvandet som følge af dets mobilitet. Produktet må derfor ikke udledes til jord, overfladevand eller kloak.

For at forebygge udslip vil hvert kabinet blive udført med en væsketæt, integreret eller ekstern opsamlingsløsning, som mindst kan tilbageholde den samlede kølevæskemængde på 6 liter fra det pågældende kabinet. Der er derfor ikke behov for ét stort, fælles opsamlingsbassin under hele anlægget. Kølevæsken cirkulerer i et lukket system, og der foretages ikke løbende påfyldning, aftapning eller anden håndtering under normal drift. Ved service vil eventuel kølevæske blive opsamlet og bortskaffet i overensstemmelse med leverandørens sikkerhedsdatablad og gældende regler. Leverandørens tekniske datablad og sikkerhedsdatablad er vedlagt som bilag 5 og bilag 6.

De integrerede inverterne er baseret på effektelektronik og anvender ikke olie som isolering- eller kølemiddel. Der er således ikke behov for særskilt olieopsamling i forbindelse med inverterne. Batterikabinetterne indeholder ikke en traditionel oliefyldt transformer, hvorfor der heller ikke er behov for særskilt olieopsamling hertil.

Leverandøren oplyser at den brandtekniske strategi for denne type anlæg som udgangspunkt er kontrolleret udbrænding af den berørte enhed kombineret med eventuel udvendig køling af de omkringliggende ikke-brandpåvirkede enheder. Der tilføres ikke slukningsvand direkte til battericellerne eller ind i det brændende kabinet. Vand til køling kommer derfor ikke i direkte kontakt med battericeller eller elektrolyt. Ved kontrolleret udbrænding vurderes risikoen for kontaminering at være begrænset sammenlignet med brandslukning med vand. Den endelige brandstrategi og herunder håndtering af eventuel kølevand/slukningsvand fastlægges i en efterfølgende dialog med Trekant Brand/Vejle Brandvæsen.

Såfremt der vurderes at være et behov, er der indenfor projektområdet plads til, at reserverer et areal til regnvandshåndtering. Dette areal til regnvandshåndtering vil kunne anvendes både i forbindelse med håndtering af overfladevand samt til opsamling af eventuelt kølevand/brandslukningsvand.

	På baggrund af ovenstående vurderes der ikke at være en negativ påvirkning af overfladevand eller grundvand.	
36. Område med særlige drikkevandsinteresser?	Projektområdet ligger i område med drikkevandsinteresser. Nærmeste område med særlige drikkevandsinteresser ligger ca. 490 meter øst for projektområdet, som det ses af nedenstående kort. 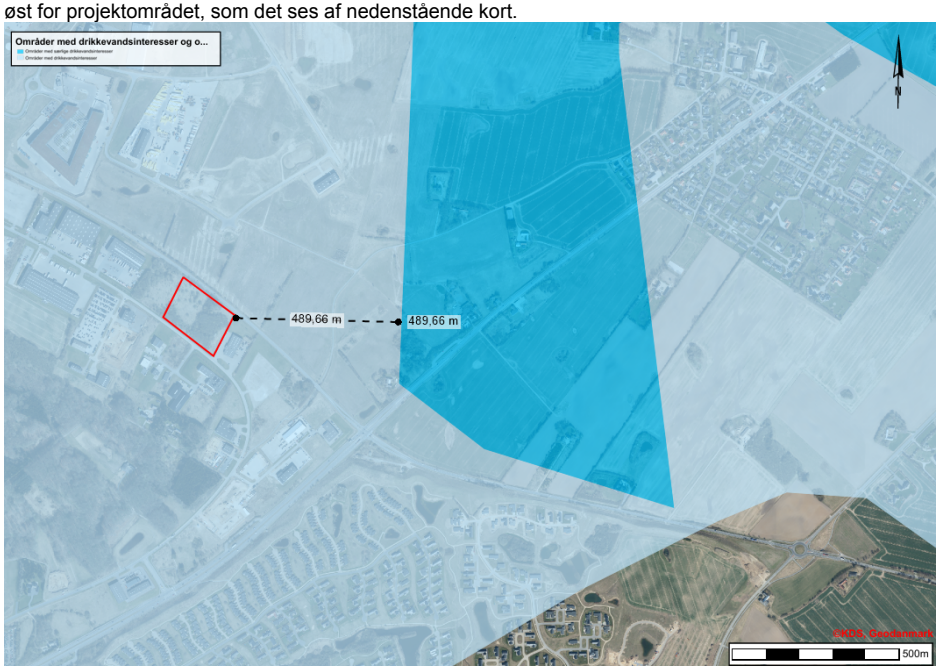 Projektområdet ligger udenfor indvindingsoplande, som det ses af nedenstående figur.	Det er Vejle Kommunes vurdering, at projektet ikke vil medføre en påvirkning af drikkevandsinteresser. Se også bemærkninger under punkt 31 og 35.

	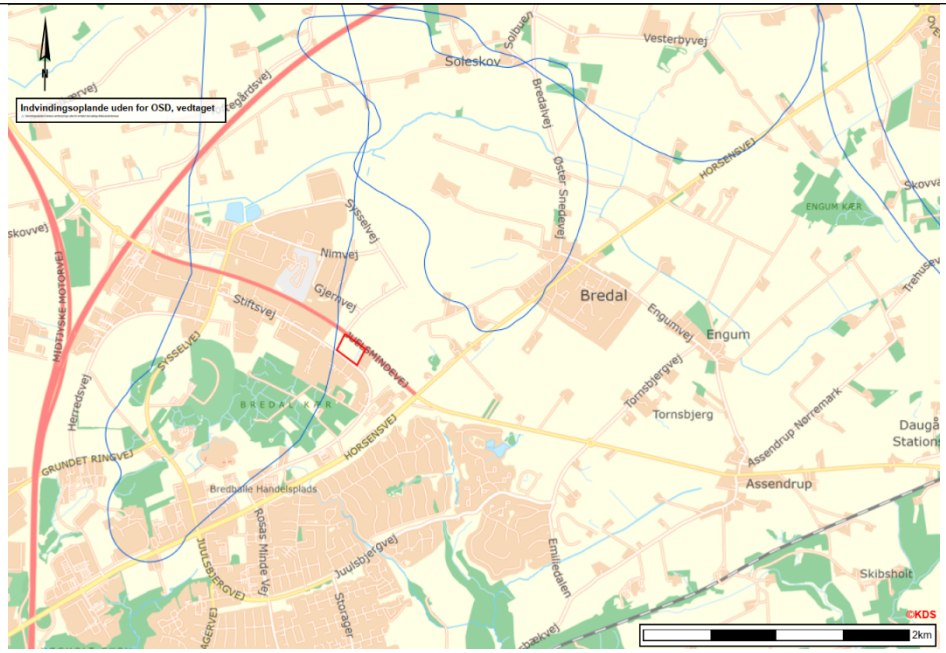	
37. Område med registreret jordforurening?	Projektområdet er ikke kortlagt som forurenet og ligger uden for områdeklassificerede områder, som det ses af nedenstående kort. Nærmeste registrerede kortlagte forurening er et V1-kortlagt område øst for projektområdet. Ca. 1.000 meter sydvest for projektområdet ligger et V2-kortlagt område. På grund af afstanden vurderes projektet ikke at kunne påvirke eller blive påvirket af de kortlagte forureninger.	Ingen bemærkninger.

	 Hvis der under anlægsarbejdet stødes på en ukendt forurening, vil anlægsarbejdet blive stoppet, og Vejle Kommune vil blive kontaktet med henblik på afklaring af, hvordan det videre arbejde kan fortsætte, og hvordan den forurenede jord skal bortskaffes.	
38. Område udpeget med risiko for oversvømmelse i kommuneplan?	Ifølge Vejle Kommunes kommuneplan ligger projektområdet uden for alle de områder, som kan medføre oversvømmelse, som det fremgår af nedenstående kort fra kommuneplanen (projektområdets omtrentlige placering er vist med pil).	Ingen bemærkninger.

	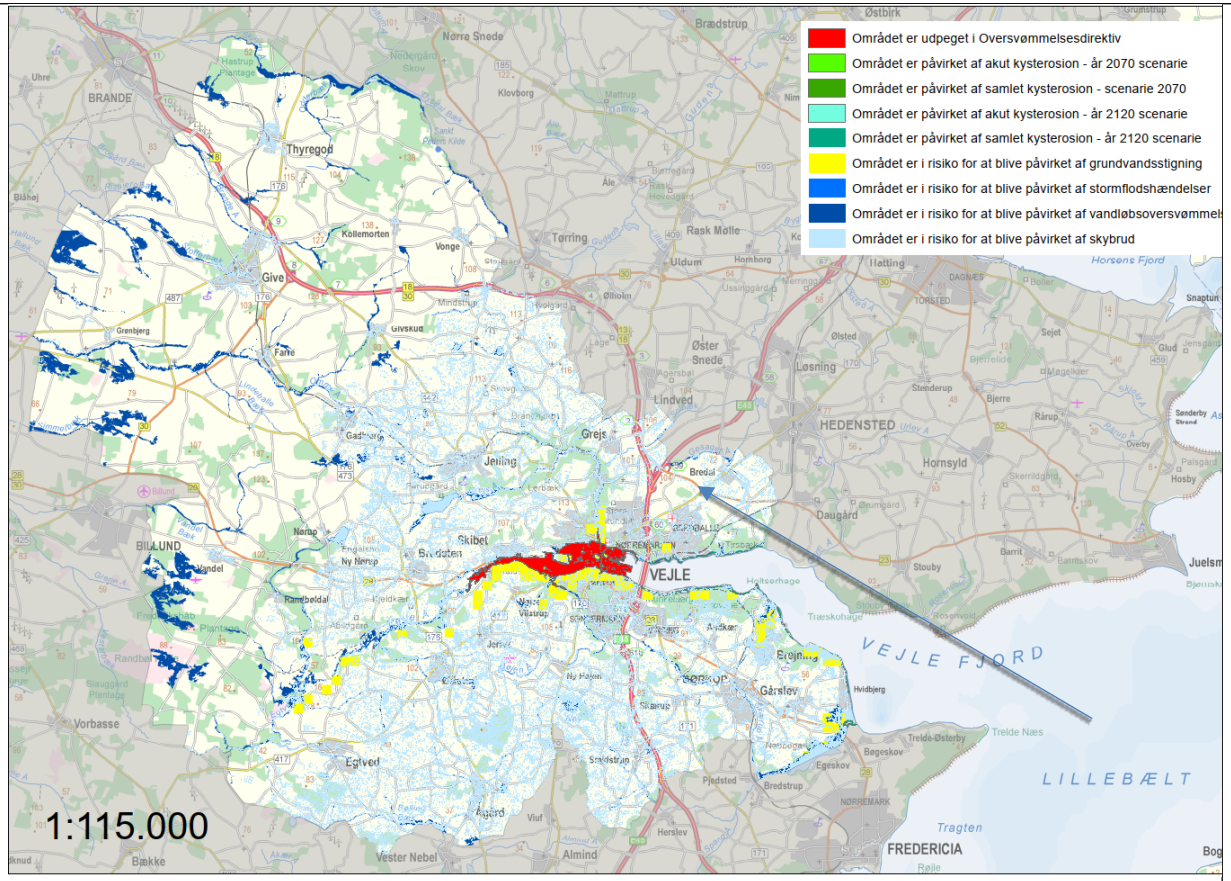	
39. Risikoområde efter oversvømmelsesloven?	Projektområdet er ikke omfattet, som det fremgår af figur i punkt 38.	Ingen bemærkninger.
40. Andre lignende anlæg/aktiviteter og kumulative forhold?	Der er ikke kendskab til lignende projekter i nærheden, som kan medføre kumulative påvirkninger af omgivelserne.	Vejle Kommune har kendskab til lignende projekter i området. Det er Vejle Kommunes vurdering, at det uanset realisering af flere lignende projekter ikke vil medføre negative, kumulative forhold.
41. Kan miljøpåvirkning berøre nabolande?	Nej. Projektets forventede miljøpåvirkning er lokal og vurderes ikke at kunne berøre nabolande.	Ingen bemærkninger.
42. Tilpasninger og foranstaltninger til at undgå/begrænse påvirkninger	Projektet er tilpasset for at begrænse miljøpåvirkninger: Støjsvage komponenter, regnvandshåndtering uden direkte udledning, brandstrategi med beredskabsadgang og dialog med Vejle Brandvæsen/Trekant Brand. Projektet udformes, så påvirkning af §3-sø/natur, naboer og omgivelser forebygges.	Ingen bemærkninger.

43. Undertegnede erklærer herved på tro og love rigtigheden af ovenstående oplysninger.

Dato: 03-11-2026

Bygherre/anmelder: Kim Branick

Kildehenvisninger anvendt i udkastet

- Vejle Kommune, Lokalplan nr. 1338, Erhvervsområde ved Stiftsvej og Horsensvej, Vejle, endeligt vedtaget 09.03.2022.
- BEK nr. 1608 af 09/12/2024 om miljøvurdering af planer og programmer og af konkrete projekter.
- Miljøvurderingsloven, særligt § 21 om screening af bilag 2-projekter.
- Miljøstyrelsens vejledning nr. 5/1984 om ekstern støj fra virksomheder.
- Beredskabsstyrelsen: Vejledning om brandsikring af større oplag af litiumionbatterier samt BESS, 2023.
- Kommunale eksempler på BESS-screeninger, hvor BESS er behandlet efter bilag 2, bl.a. pkt. 3a eller 13a afhængigt af projektets konkrete karakter.