Tiufkær Fællesråd
Att. John Bojsen
Sendt pr. mail til JohnBojsen@hotmail.com

Pia Kjær Madsen
Byplanlægger

Mobil tlf.: 29 32 72 67
piakm@vejle.dk

23. november 2026

J. nr.: 01.03.03-P19-197-26

Tilladelse efter § 35 i Planloven (Landzonetilladelse)

Adresse: Frifeltvej og Tiufkærvej

Matr.nr.: 7000f Tiufkær, Smidstrup

Sag: Bålhytte og shelter på vejareal gadekær

Vejle Kommune har modtaget ansøgning om ovenstående.
Da ejendommen ligger i landzone, er sagen behandlet efter Planlovens § 35 (landzonetilladelse).

Naboorientering:

Der er foretaget naboorientering efter Planlovens § 35, stk. 4. Shelter og bålhytte opføres på et offentligt vejareal ved gadekæret. Høringsperioden var fra den 5. november 2026 til og med den 22. november 2026 og der er ingen bemærkninger modtaget.

Vejle Kommunes afgørelse med betingelser:

Der gives hermed tilladelse efter Planlovens § 35, til opførelse af bålhytte og shelter, med en udformning og en beliggenhed, som vist på vedhæftede tegninger. Bålhytte og shelter opføres i træ og med tag af tagpap.

Tilladelsen gives på følgende betingelser:

- at bålhytte og shelter skal fjernes når det ikke længere benyttes som fælleshus for byen.
- at alle konstruktioner over og evt. under jord skal helt fjernes.
- at fjernelsen skal ske uden omkostninger for Vejle Kommune.
- at tag- og facadematerialer ikke er reflekterende eller blændende og højst har et glanstrin på 30.

Teknik & Miljø
Plan & Energi

Kirketorvet 22, 7100 Vejle
Tlf.: 76 81 22 30
landzone@vejle.dk
www.vejle.dk

CVR Nr. 29 18 99 00

Åbningstider
Fremmøde
Mandag-onsdag kl. 8-15
Torsdag kl. 8-17
Fredag kl. 8-14

Telefon
Mandag-onsdag kl. 8-15
Torsdag kl. 8-17
Fredag kl. 8-14

SamlePDF - side 1 af 16

- at tag- og facade materialer, skal holdes i jordfarver. Ved jordfarver forstås farver, der naturligt forekommer i landskabet, såsom sort, grå, brun, mørkegrøn og tilsvarende afdæmpede nuancer. Hvide, kraftige, lysende eller stærkt reflekterende farver må ikke anvende.

Begrundelse:

Det er Vejle Kommunes vurdering, at det ansøgte placeres og udformes på en måde, hvor der tages hensyn til det omkringliggende landskab, naturen, planlægningsmæssige forhold og naboerne. Der kan derfor gives tilladelse til opførelse af bålhytte og shelter.

Sagsfremstilling:

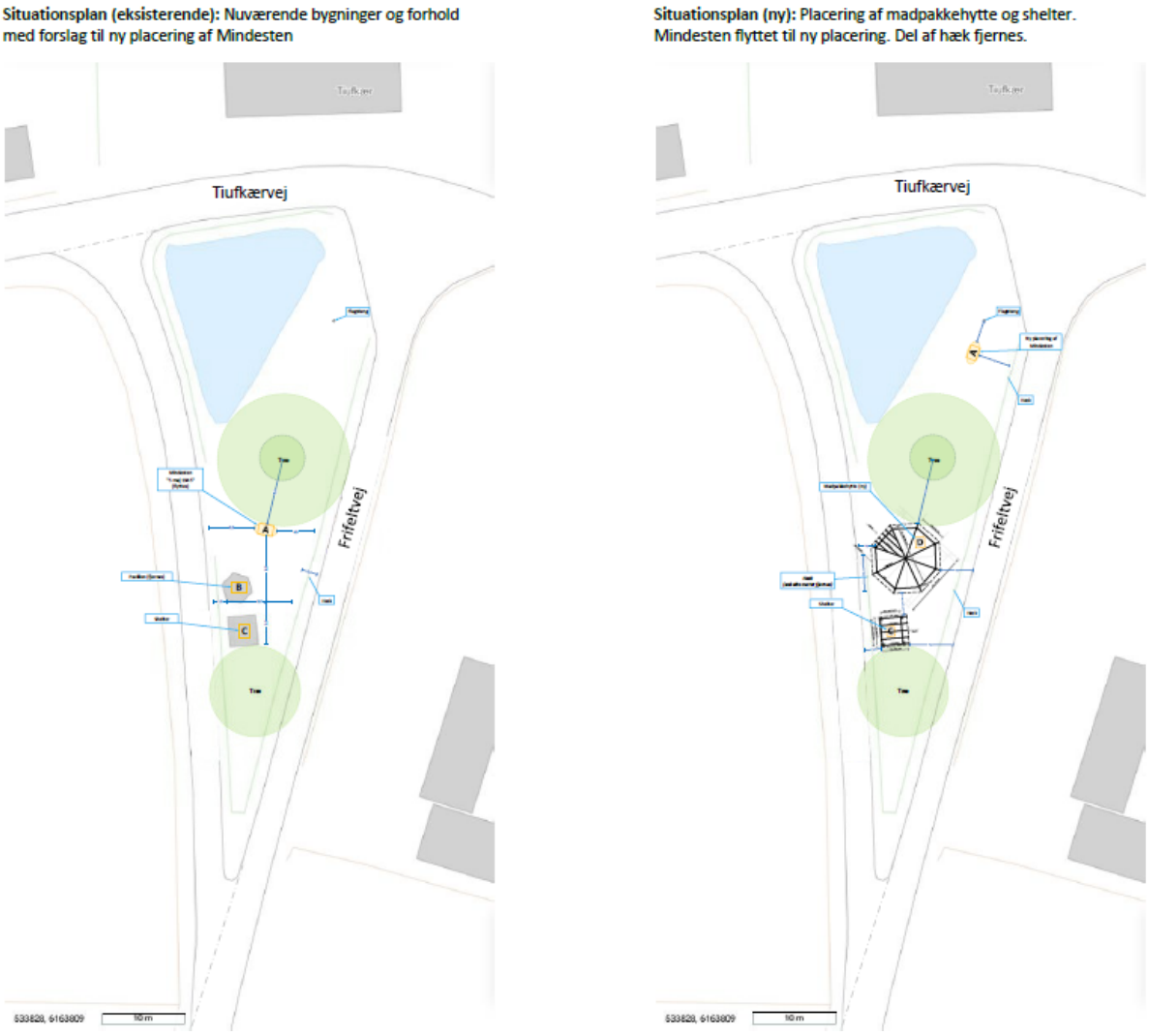

Figur 1 Eksisterede forhold og situationsplan for placering af ny bålhytte og shelter

På et offentligt vejareal i Tiufkær ønsker Tiufkær Fællesråd at opføre en ny bålhytte, samt flytte eksisterende shelter. Se vedhæftede situationsplan og tegninger.

Bålhytte og shelter ligger på et vejareal, som gennem mange år har indeholdt en mindre offentlig bypark med et gadekær.

Bålhytten er 43 m^2 og shelter er 12 m^2. Begge opføres i træ med tag med sort tagpap.
For ikke at beskadige de eksisterende træer på arealet, opføres bålhytte og shelter udenfor træernes drypzone.

Oversvømmelse og erosion

Shelter og bålhytte ligger i et område, som kan være udsat for oversvømmelse eller forhøjet grundvand. Da der ikke er tale om planlægning af nye byområder eller særlige tekniske anlæg, kan etablering af bålhytte og shelter accepteres, selv om der er risiko for oversvømmelse.

Beskyttet natur

På arealet ligger et vandhul (gadekær), om er beskyttet efter Naturbeskyttelseslovens § 3. Der er ca. 10 meter til vandhullet. På den ansøgte placering er der tale om fladt terræn, som også i dag anvendes rekreativt.

Samtidig vurderes det, at bålhytten har en højde, som ikke vil lave væsentlig skyggepåvirkning ind på vandhullet. Det vurderes derfor at placeringen ikke vil påvirke det beskyttede vandhul negativt.

Område med særlige drikkevandsinteresser

Arealet ligger i et område med særlige drikkevandinteresser. Det vurderes at opførelse af bålhytte og flytning af eksisterende shelter ikke påvirker grundvandsinteresserne i området.

Natura 2000

Projektet ligger 4,5 km fra nærmeste Natura 2000 område (Højen Bæk, nr. 69). Det er kommunens vurdering, at udpegningsgrundlaget i Natura 2000 området ikke vil blive påvirket af projektet.

Bilag IV-arter

Der er registeret bilag IV-arter 300 meter fra projektområdet. Det er kommunens vurdering, at flagermus og andre bilag IV-arter ikke vil være påvirket af projektet.

Annoncering:

Afgørelsen vil den 24. november 2026 blive annonceret på Vejle Kommunes hjemmeside www.vejle.dk under *Demokrati og indflydelse – Høringer og afgørelser.*

Der er en klagefrist på 4 uger. Først når klagefristen er udløbet den **22. december 2026**, og hvis der ingen bemærkninger eller klager er kommet til sagen, vil landzonetilladelsen kunne udnyttes. Når klagefristen er udløbet, vil du blive orienteret, hvis der er kommet bemærkninger eller klager til landzonetilladelsen.

I øvrigt:

Landzonetilladelsen bortfalder, hvis den ikke er udnyttet inden for 5 år fra klagefristens udløb, eller ikke har været udnyttet i 5 på hinanden følgende år.
Landzonetilladelsen fritager ikke ansøger/ejer for at indhente tilladelse efter anden lovgivning, inden byggeriet påbegyndes, fx byggetilladelse, spildevandsgodkendelse, supplerende adresser til ejendommen, ændring af eksisterende vejforhold o. lign.

Der henvises i øvrigt til vedlagte side om **ejers ansvar.**

Generelt:

Sker der ændringer i forhold til det ansøgte, skal Vejle Kommune orienteres og godkende ændringerne.

Vedlagt: Klagevejledning og ejers ansvar.

Kopi sendt til:

Danmarks Naturfredningsforening	dn@dn.dk
VejleMuseerne	museerne@vejle.dk
Naturstyrelsen Trekantsområdet:	TRE@nst.dk
Energinet	info@energinet.dk

Venlig hilsen

Pia Kjær Madsen

Klagevejledning

Klagevejledning til Planloven

Enhver med retlig interesse i sagen, samt landsdækkende foreninger, kan klage over afgørelsen, og der kan klages over retlige spørgsmål og skønsspørgsmål. Dvs. at du kan klage, hvis du mener, at kommunen ikke har haft hjemmel til at træffe afgørelsen og over selve afgørelsen. Klagen har opsættende virkning.

Klagen skal inden for 4 uger efter afgørelsen er meddelt sendes til Planklagenævnet via Klageportalen. Klageportalen finder du link til på forsiden af Nævnenes hus Start din klage her

Når du opretter klagen i Klageportalen, er det vigtigt, at du under punktet "Oplysning om den sag klagen vedrører" indtaster journalnummer og sagsbehandler, som du finder øverst i afgørelsen.

For fritagelse af brug af klageportalen sendes begrundet anmodning til byggesag@vejle.dk eller Teknik & Miljø, Kirketorvet 22, 7100 Vejle.

Det koster et gebyr på 900 kr. for privatpersoner og 1.800 kr. for virksomheder og organisationer at klage. For oplysning om gebyr, og hvem der kan fritages for brug af Klageportalen, se Planklagenævnets hjemmeside; Planklagenævnet

Hvis du vil indbringe afgørelsen for domstolene, skal det ske inden 6 måneder fra afgørelsen.

Ejers ansvar

Det påhviler ejeren af en ejendom at berigtige forhold, som er i strid med Lov om planlægning § 63, stk. 1-3. Det er ejers ansvar, at bestemmelser i lovgivningen overholdes og vilkår i tilladelser opfyldes.

Straf

Efter Lov om planlægning § 64, kan den, der overtræder lovgivningens bestemmelser og vilkår i tilladelser, idømmes bøde.

Dispensation og klage – anden lovgivning

Afgørelser efter en anden lovgivning kan påklages i overensstemmelse med klagebestemmelserne i den pågældende lov.

Ejers ansvar

Inden du påbegynder dit byggeri/nedrivning

Ved udgravning og fundering skal Byggelovens § 12, stk. 1-6 nøje iagttages, herunder at der træffes enhver foranstaltning, der er nødvendig for at sikre omkringliggende grunde, bygninger og ledningsanlæg af enhver art, samt at omkringliggende naboer varsles mindst 14 dage forud for arbejdets påbegyndelse.

Anden lovgivning

Det er ejers eget ansvar at indhente eventuelle nødvendige godkendelser/ udtalelser fra andre myndigheder og afdelinger i Vejle kommune. Her kan der være tale om tilladelser/godkendelser i forhold til, vej, regn- og spildevand, natur, affald, fredning, museum m.m.

Private servitutter

Vi har i forbindelse med sagen ikke påset eller taget stilling til, om byggeriet overholder eventuelle private servitutter på ejendommen. Det er ejers ansvar at afklare privatretlige forhold, herunder fortolkning af privatretlige servitutter, i udnyttelse af byggetilladelsen. Undersøge det på www.tinglysning.dk.

Fortidsminder og VejleMuseerne

Af Museumsloven følger, at du eller din entreprenør straks skal standse arbejdet, hvis der under et gravearbejde stødes på fortidsminder. Kontakt dernæst VejleMuseerne på telefon 76813100. Det anbefales at tage kontakt til VejleMuseerne, inden du skal grave i områder med kendte historiske levn.

Øverste jordlag / Jordflytning / Forurenet jord

Hvis du udfører bygge- og anlægsarbejder på et areal, der anvendes til bolig, børneinstitution, offentlig legeplads, kolonihave eller sommerhus, skal du som udgangspunkt sikre, at de øverste 50 cm jordlag af den berørte del af det ubebyggede areal ikke er forurenet, eller at der er etableret en varig fast belægning. Reglen gælder ikke ved bygge- og anlægsarbejde på én- eller tofamiliehuse, medmindre der er tale om opførelse af en ny bolig. Se evt. www.vejle.dk/50cmreglen
Du skal anmelde jordflytning, hvis det hører under jordflytningsregulativet for Vejle Kommune. På Jordflytning - Vejle Kommune kan du se om jordflytning fra din ejendom er anmeldepligtig og hvordan du i øvrigt skal forholde dig, hvis jordflytningen skal anmeldes.
Hvis du eller din entreprenør konstaterer forurenet jord under grave- eller byggearbejdet, skal arbejdet straks standses. Derefter skal der tages kontakt til Byggesag & Industrimiljø. Se evt. https://www.vejle.dk/jordforurening.
Læs mere på her om øvrige tilladelser til bygge-og anlægsarbejde.

Befæstelsesgrad

Ved anlæg af indkørsel, terrasser og lignende befæstede arealer gøres der opmærksom på, at grunden ikke må bebygges og befæstes mere end den maksimalt tilladte befæstelsesgrad i Vejle Kommunes spildevandsplan. Befæstelsesgraden oplyses ved henvendelse til Team Spildevand ved Vejle kommune eller Vejle Spildevand A/S. Kun almindeligt forekommende husspildevand, regnvand fra tage og befæstede arealer samt vand fra bygningens omfangsdræn må tilsluttes kloaksystemet. Drænvand i øvrigt må ikke tilsluttes kloaksystemet.
Kan befæstelsesgraden ikke overholdes kræver det godkendelse fra Vejle Spildevand A/S.

Nedrivning / Byggeaffald

Byggeaffald skal anmeldes til Ressourcer og Genbrug via deres selvbetjeningsløsning på www.bygningsaffald.dk, inden du påbegynder arbejdet.
Det er ulovligt at afbrænde bygge- og nedbrydnings- materialer. Du må gerne genanvende rene byggematerialer.
Bemærk, at mange byggematerialer fra perioden 1950-77 indeholder det giftige stof PCB. Hvis der er asbest i byggeaffaldet, skal du anmelde det til Arbejdstilsynet. Læs mere om byggeaffald her www.vejle.dk/Byggeaffald eller kontakt Ressourcer og Genbrug på telefon 7681 2800.

Mursejler

Der kan forekomme mursejlere i ejendommens facader eller under taget. Mursejlere og deres reder er fredet hele året. Ved ombygning, energirenovering, nedrivning og udskiftning af tag samt opsætning af stillads er det ejers ansvar at tjekke for ynglende mursejlere. Hvis der er mursejlere i bygningen, skal Naturstyrelsens lokale vildtkonsulent kontaktes, Kontakt din vildtkonsulent - Naturstyrelsen.

Støv og støj

Aktiviteter der giver støv, lugt, støj eller andre gener skal anmeldes til Vejle Kommune, Industrimiljø senest 14 dage før arbejdet påbegyndes. Du skal anmelde aktiviteten via kommunes hjemmeside anmeld arbejde der giver støv, støj eller vibrationer.
Byggepladsaktiviteter der ikke skal ansøges om, må foregå i tidsrummet 7.00 til 18.00 på hverdage og 7.00 til 14.00 på lørdage.

Tilslutning til forsyning

Du skal kontakte forsyningsselskaberne (vand, varme, el og telefon) for placering og tilslutning af stikledninger og kabler samt placering af måler. Alle arbejder med tilslutning skal udføres af autoriserede mestre.

Ledninger og kabler

For at undgå graveskader skal du orientere dig om placeringen af ledninger og kabler af enhver art på ledningsejerregisteret www.ler.dk. Det gælder både på ejendommen og på offentligt vejareal. Du kan også tjekke placeringen hos ledningsejeren eller forsyningsselskabet.

Opgravning og skader på offentligt vejareal

Du må først begynde et gravearbejde i offentligt vejareal når du har en gravetilladelse. Ansøg på kommunens hjemme søg om gravetilladelse. Du opfordres til at tage fotos af eventuelle skader på arealerne inden du graver. Bygherren kan i værste fald komme til at betale for udbedringen.

Sådan behandler Vejle Kommune personoplysninger om dig

(følgende oplysninger er alene relevant i sager om privatpersoner, enkeltmandsvirksomheder eller I/S)
Vi sender dig dette brev for at orientere dig om, at vi har indsamlet eller modtaget personoplysninger om dig. Efter databeskyttelsesforordningens artikel 13 og 14 skal vi nemlig give dig en række oplysninger, når vi indsamler og behandler personoplysninger om dig.

1. Vi er den dataansvarlige – hvordan kontakter du os?

Vejle Kommune er dataansvarlig for behandlingen af de personoplysninger, som vi har indsamlet eller modtaget om dig. Du finder vores kontaktoplysninger nedenfor.
Vejle Kommune, Skolegade 1, 7100 Vejle
Telefon: 76 81 00 00, Mail: post@vejle.dk - CVR-nr.: 29189900

2. Kontaktoplysninger på databeskyttelsesrådgiveren

Hvis du har spørgsmål til vores behandling af dine oplysninger, er du altid velkommen til at kontakte vores databeskyttelsesrådgiver. Du kan kontakte vores databeskyttelsesrådgiver på følgende måder:
På mail: dpo.vejle@bechbruun.com
På telefon: 72 27 30 02
Via sikker post: https://dpo.bechbruun.com/vejle
Pr. brev:
DPO Vejle Kommune, Bech-Bruun Advokatpartnerselskab, Værkmestergade 2, 8000 Aarhus C
CVR nr.: 38538071

3. Formålene med og retsgrundlaget for behandlingen af dine personoplysninger

Vi behandler dine personoplysninger til følgende formål:

- Byggesagsbehandling i forbindelse med en ansøgning om byggetilladelse, forespørgsel eller lignende henvendelser om byggeri på en ejendom.
- Byggesagsbehandling i forbindelse med en ansøgning om landzonetilladelse, anvendelsesændring, forespørgsel, dispensation eller lignende henvendelser i forhold til planloven.

Retsgrundlaget for vores behandling af dine personoplysninger følger af:

- Byggelovens § 16, kravet om ansøgning om byggetilladelse, jf. bygningsreglementet BR18, § 7, stk. 1 (Bygningsreglementet BR15, pkt. 1.3, stk. 1)
- Planloven §§ 35-37 og § 19
- Databeskyttelsesloven § 5, stk. 1
- Databeskyttelsesloven § 6, stk. 1 jf. Databeskyttelsesforordningen art. 6, litra e

4. Kategorier af personoplysninger

Vi behandler følgende kategorier af personoplysninger om dig:
☒ Almindelige personoplysninger
☒ CPR-nummer
Indsendes der andre personoplysninger af dig, som ikke er relevante for sagen, kan disse personoplysninger blive journaliseret men vil ikke indgå i sagens behandling.

5. Modtagere eller kategorier af modtagere

Vi videregiver eller overlader dine personoplysninger til følgende modtagere:

- Til parter i sagen, f.eks. i forbindelse med en partshøring, eller til andre relevante borgere i forbindelse med en eventuel nabohøring.
- Til Vejle Kommunes Weblager

Disse personoplysninger kan være omfattet af en eventuel efterfølgende aktindsigtssag.

6. Overførsel til modtagere i tredjelande, herunder internationale organisationer

Vi overfører dine personoplysninger til modtagere uden for EU og EØS:

☒ Nej ☐ Ja

7. Hvor stammer dine personoplysninger fra

Dette afsnit finder anvendelse, når vi indsamler oplysninger om dig hos andre end dig selv. Dette kan være tilfældet hvis:

- Du er ejer, kan Vejle Kommune indhente oplysninger om dig igennem en ansøger
- Du er ejer, kan Vejle Kommune indhente oplysninger om dig på baggrund af en klagehenvendelse

Med andre ord er afsnittet ikke relevant, hvis du som ansøger eller eventuel klager henvender dig til Vejle Kommune, da kommunen i disse tilfælde kun indhenter oplysninger om dig igennem din henvendelse.

8. Opbevaring af dine personoplysninger

Vi kan på nuværende tidspunkt ikke sige, hvor længe vi vil opbevare dine personoplysninger. Den periode vi opbevarer oplysninger i, afhænger af den konkrete sagsbehandling, opfyldelsen af formålet med behandlingen samt den relevante lovgivning på området. Når vores behandling af dine personoplysninger er afsluttet, opbevares oplysningerne efter bestemmelserne i arkivloven.

9. Automatiske afgørelser, herunder profilering

Vi anvender ikke automatiske afgørelser eller profilering i den konkrete behandling af dine personoplysninger.

10. Dine rettigheder

Efter Databeskyttelsesforordningen kan du til enhver tid benytte dig af dine rettigheder i forhold til Vejle Kommunes behandling af dine personoplysninger:

- Du har **ret til indsigt** i de oplysninger, som Vejle Kommune behandler om dig
- Du har **ret til at få rettet urigtige oplysninger** om dig selv
- I særlige tilfælde har du ret **til at få slettet personoplysninger** om dig
- Du har i visse tilfælde **ret til at få begrænset behandlingen** af dine personoplysninger
- Du har i visse tilfælde **ret til at gøre indsigelse** mod Vejle Kommunes ellers lovlige behandling

Hvis du vil gøre brug af dine rettigheder, skal du kontakte vores databeskyttelsesrådgiver. Se kontaktoplysninger i afsnit 2.

11. Retten til at trække samtykke tilbage

Hvis behandlingen af dine personoplysninger er betinget af et samtykke, har du til enhver tid ret til at trække dit samtykke tilbage. Hvis du trækker dit samtykke tilbage, har det først virkning fra dette tidspunkt. Det påvirker derfor ikke lovligheden af vores behandling af dine personoplysninger op til tidspunktet for tilbagetrækningen af dit samtykke.

12. Klagevejledning

Du har ret til at klage til Datatilsynet, hvis du er utilfreds med Vejle Kommunes behandling af dine personoplysninger. Du kan enten henvende dig til Vejle Kommunes databeskyttelsesrådgiver eller finde mere information og kontaktoplysninger på Datatilsynets hjemmeside www.datatilsynet.dk

Dokumentnavn: LandsmodSkelebo
Hash til signaturnavn: 65.63.63.193.25
Registreringsdato: 21. november 2025 - Oprettet: november 2025

Lokation: Tiufkær Bypark, Tiufkærvej v. Frifeltvej, 7000, Vejle kommune
Matrikel nr.: 7000f (Ejer: Vejle kommune - Vejmyndighed)

Der ansøges om '**Situationsplan (ny)**'. '**Situationsplan (eksisterende)**' er forklaring til nuværende situationsplan.
- Her flyttes mindesten (**A**) til ny placering ved flagstangen front mod søen. Dette er godkendt med Vejle Kommune - Vej og Park, samt Vejle Museer.
- Offentlig tilgængelig eksisterende pavillon (**B**) fjernes helt og erstattes af ny situationsplan med madpakkehytte (**D**).
- Offentlig tilgængelig eksisterende shelter (**C**) bibeholdes.
- Der fjernes tilpas antal meter (~3-5m) hæk mod vest for at åbne op til parken i bunden af trekanten og adgang til shelter og madpakkehytten.

NORD

Målestok 1:100

Situationsplan (eksisterende): Nuværende bygninger og forhold med forslag til ny placering af Mindesten

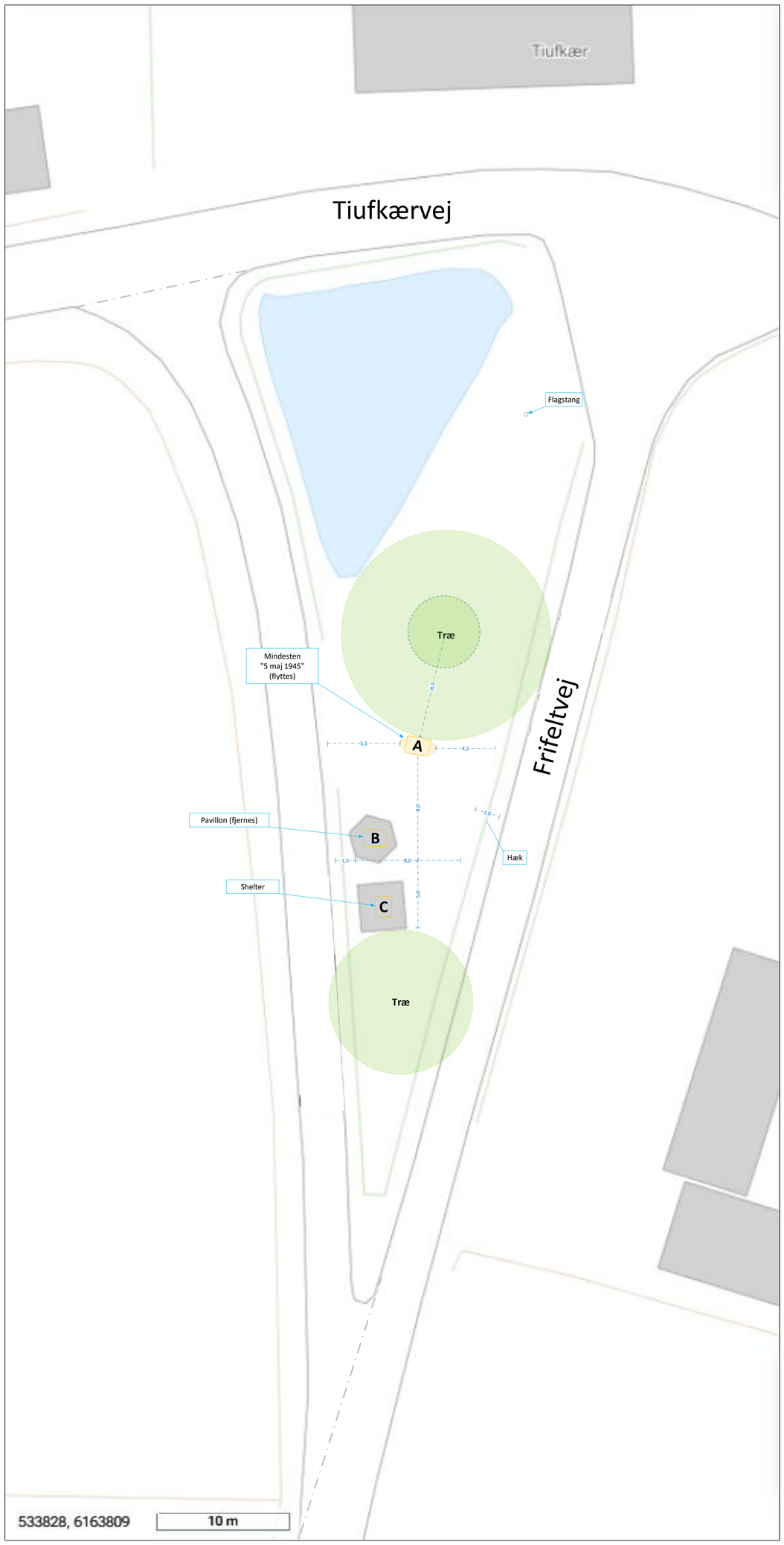

Situationsplan (ny): Placering af madpakkehytte og shelter. Mindesten flyttet til ny placering. Del af hæk fjernes.

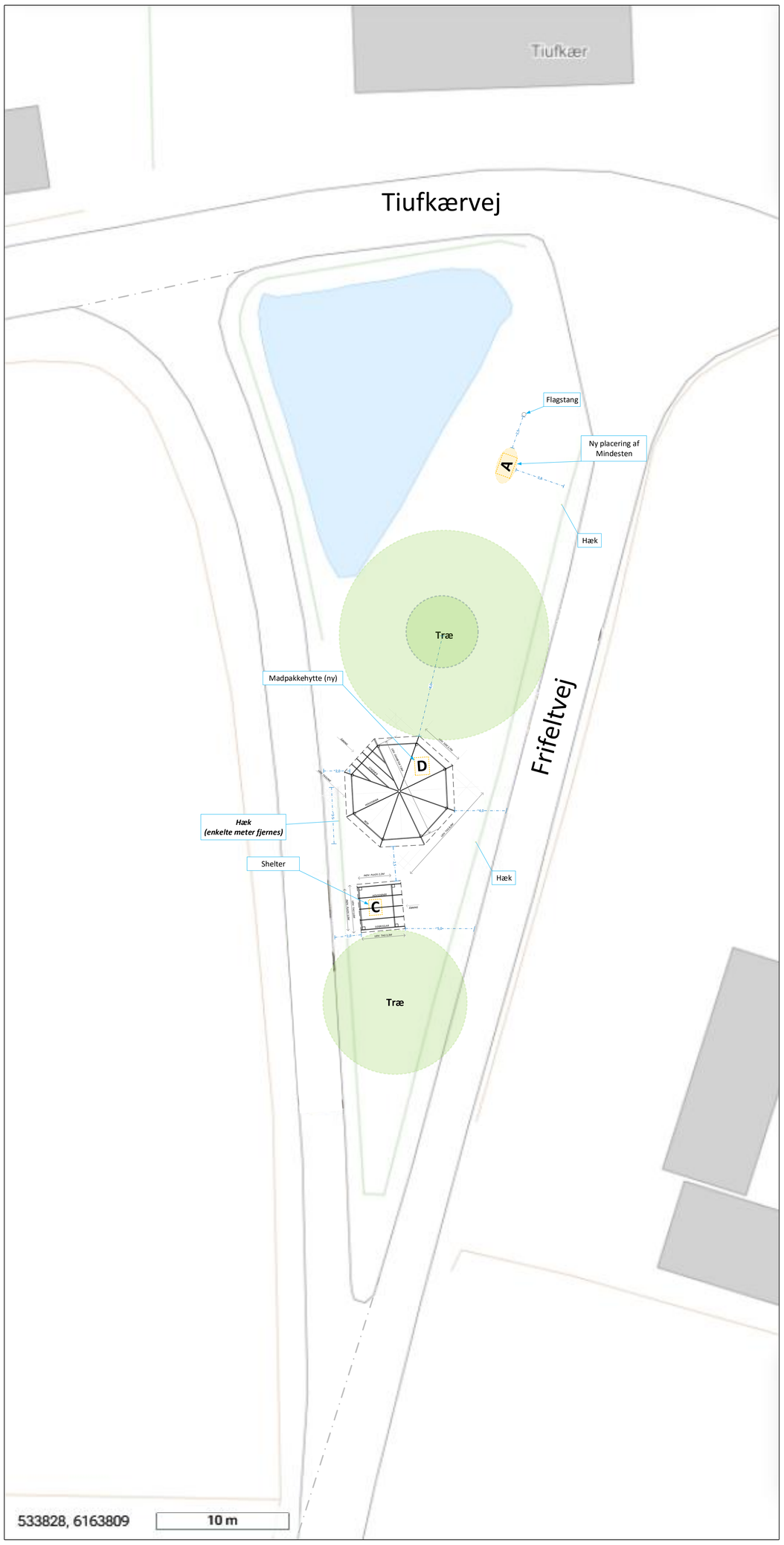

Dokumentnavn: Byggetilladelse, Situationsplan - Madpakkehytte Tiufk r - 03-11-2026_0.pdf
Hører til sagsnummer: 01.03.03-P19-197-26
Registreringsdato: 3. november 2026 - Oprettet 23. november 2026

Shelterbyg Aps • Kong Knapsvej 55 • 8620 Kjellerup • Tlf. 40 14 59 80 • info@shelterbyg.dk

Bålhus 8-kantet, 7 x 7 meter



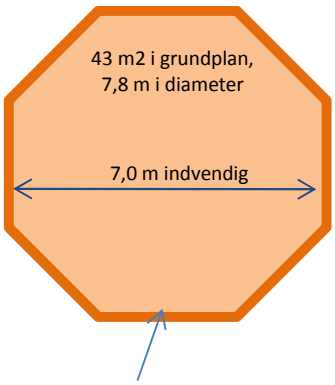

Op til 7 fastmonterede bænke a 2,6 m = op til 35-40 sidde-pladser (voksne)

Vore 8-kantede bålhytter bygges i en meget solid og gedigen konstruktion, hvor de enkelte samlings-detaljer fuldender helhedsindtrykket af denne bålhytte.
Denne bålhytte giver forholdsvis meget vægplads og dermed mulighed for mange siddepladser med fastmonterede bænke på væggene og god pladsudnyttelse med bålsted i midten.
Træ, der ikke er i kontakt med jord, samt stort tagudhæng, sikrer meget lang levetid.



FDF Spejderne, Thyrsted-Uth, Horsens. Bålhytte 7 x 7 meter, med tilbygning på 2 x 3 meter til scene.

Konstruktion:

- Kraftige 8-kantede stolper på støbte punktfundamenter.
- Alt træet, undt. tagbrædder, er Dansk lærk, skåret på eget savværk.
- Konstruktionstræet er **visuelt styrkesorteret iht. DS/EN 14081-1**, med certificering: ***Shelterbyg 0527-CPD-2322***
- På alle vores bålhytter er udarbejdet **ingeniørberegninger**, til brug ved byggeansøgninger.
- Side beklædning i brædder eller kalmarbrædder, i hel eller halv højde.
- Fastmonterede bænke indvendig langs vægge, efter ønske.
- Kraftig tagkonstruktion med synlige og fritbærende spær.
- Tag i tagbrædder samt tagpap shingels.
- Leveres med eller uden røghul og røghat, efter ønske.

Som ekstra kan vi tilbyde denne bålhytte med: tilbygning til f.eks. udekøkken, scene eller lign., fastmonterede hylder, trægulv, aftagelige vinduer, opbevarings kasser og meget andet.

Dokumentnavn: Tegningsmateriale - Ba lhytte.8kant.7meter_0.pdf
Hører til sagsnummer: 01.03.03-P19-197-26
Registreringsdato: 3. november 2026 - Oprettet: 23. november 2026

Bålhus 8 kantet - 7 x 7 m
Mål indvendig fra væg til væg 7,0 x 7,0 m
Udvendig diameter = 7,8 m
Grundplan = 42,9 m2
Dato 01.03.2011
Mål 1:75

SHELTERBYG Aps
Kong Knapsvej 55
8620 Kjellerup
Tlf. 40 14 59 80
www.shelterbyg.dk

Konstruktion :
Fritbærende spærkonstruktion uden midterstolpe.
Alt træ i ubehandlet lærk.
Stolper 8-kantede i dim. 200 x 200 mm.
Alle stolper monteres på støbte beton punkt-fundamenter.
Rem og hoved-spær 75 x 240 mm, stikspær 50 x 240 mm, skråbånd 75 x 100 mm.
Sider beklædes efter ønske i halv eller hel højde, med 23 x 150 mm brædder, monteret lodret en på to. Fastmonterede bænke på vægge.
Tag i 22 mm tagbrædder i gran/fyr, påsømmet et lag tagpap shingels.
Alu tag-fod og 32 x 240 mm stern. Ingen tagrender. Taghældning 22 gr.
Røg-hul i top 1 x 1 m, overdækket med røg-hat på 1,3 x 1,3 m

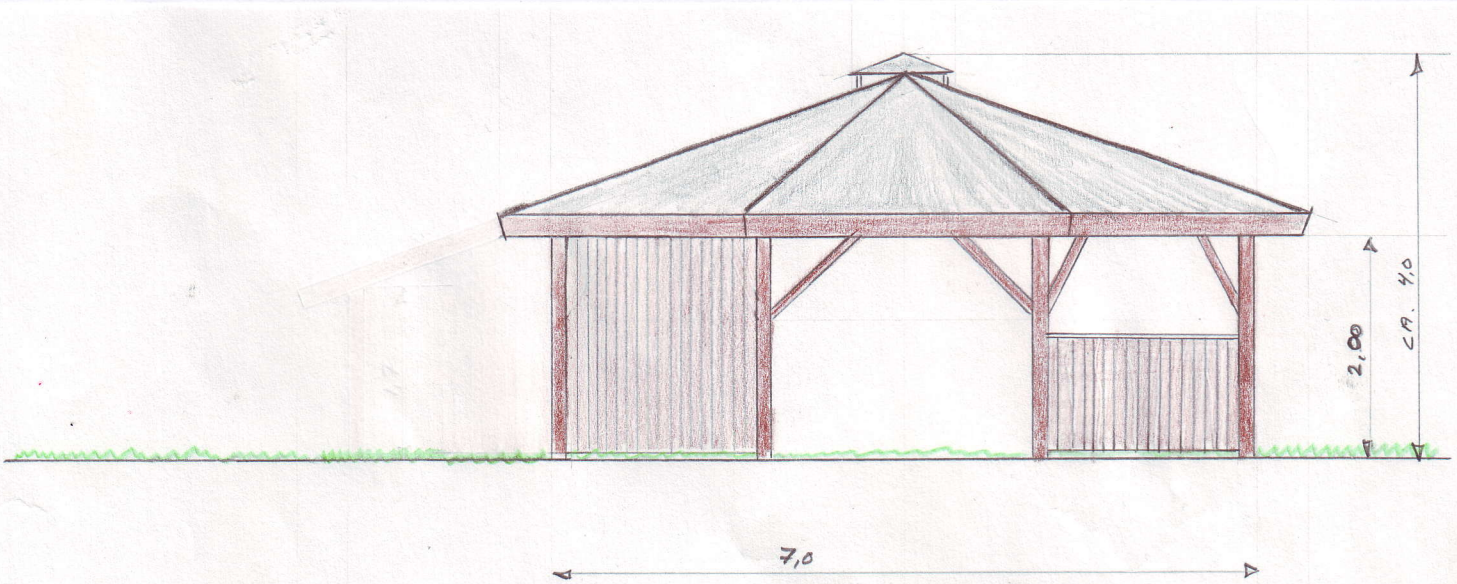

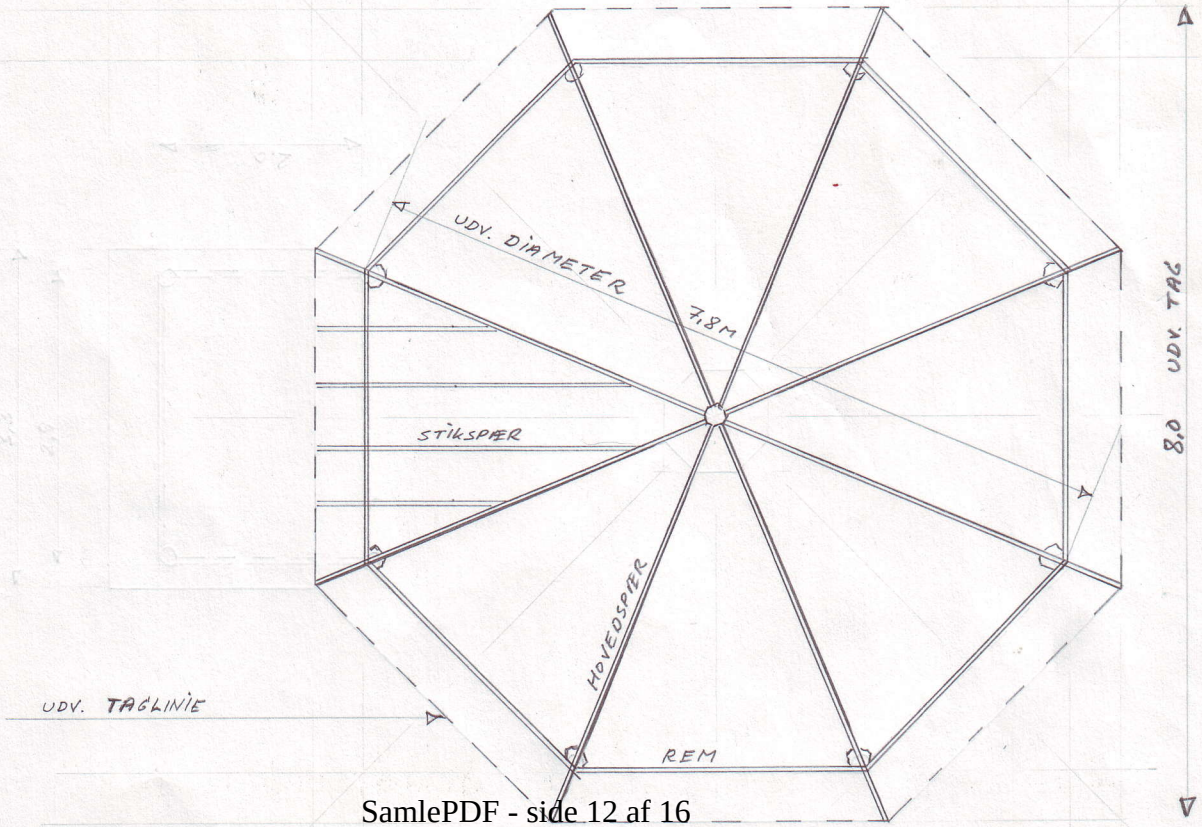

Dokumentnavn: Tegningsmateriale - Ba lhus 8 kant 7 m_0.PDF
Hører til sagsnummer: 01.03.03.B19-197-26
Registreringsdatum: 5. november 2026 Approbet: 23. november 2026

SHELTER – Ravnely

Tiufkær bypark

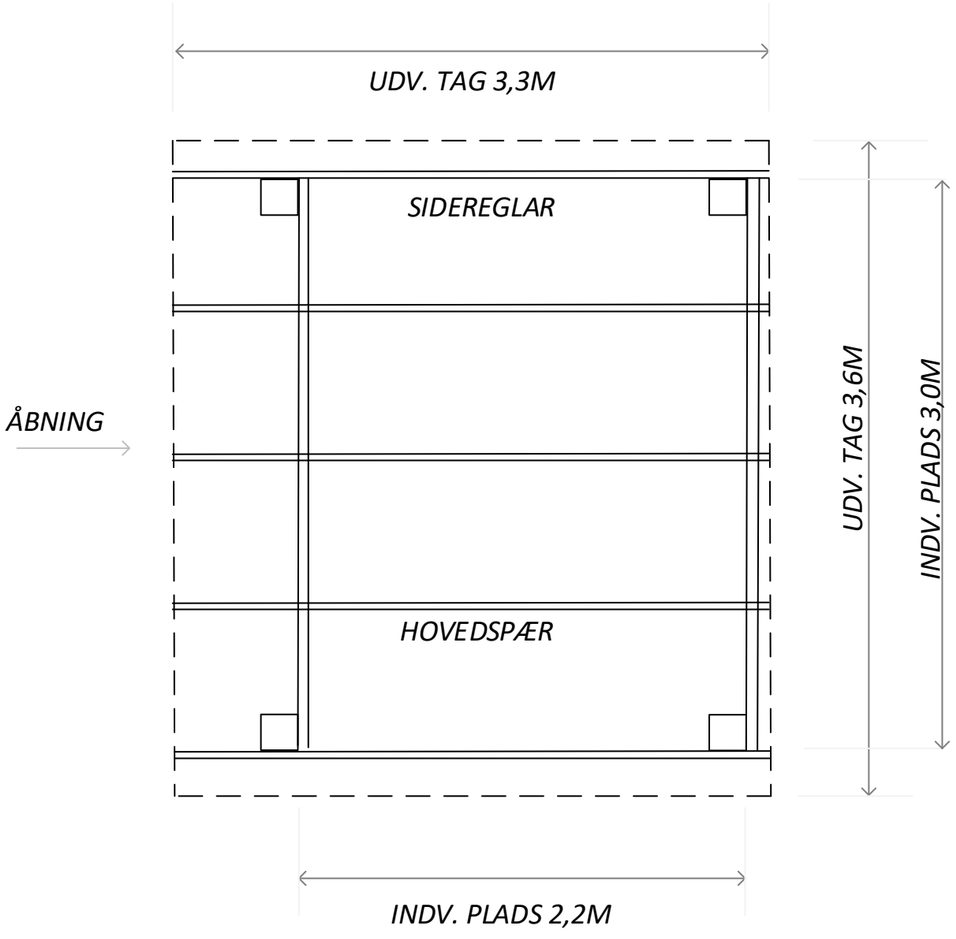



Dokumentnavn: Tegningsmateriale - Shelterplads Tiufk r - 03-11-2026_0.pdf
Hører til sagsnummer: 01.03.03-P19-197-26
Registreringsdato: 3. november 2026 - Oprettet: 23. november 2026



Document 2026 - Helter - Ravnely, side
Version: Sign-online-201-03.03-P19-197246
Report: Sign-online 3 november 2026 - Updated: 3 november 2026



