

Energinet Eltransmission A/S
Tonne Kjærsvvej 65
7000 Fredericia

Att.: Lars Henriksen

Fremsendt pr. digital post til CVR-nr. 39314878

Stationsparken 1
7160 Tørring
T: 79755000

Rikke Bjerg
D: +4579755673

Mail:
rikke.bjerg@hedensted.dk

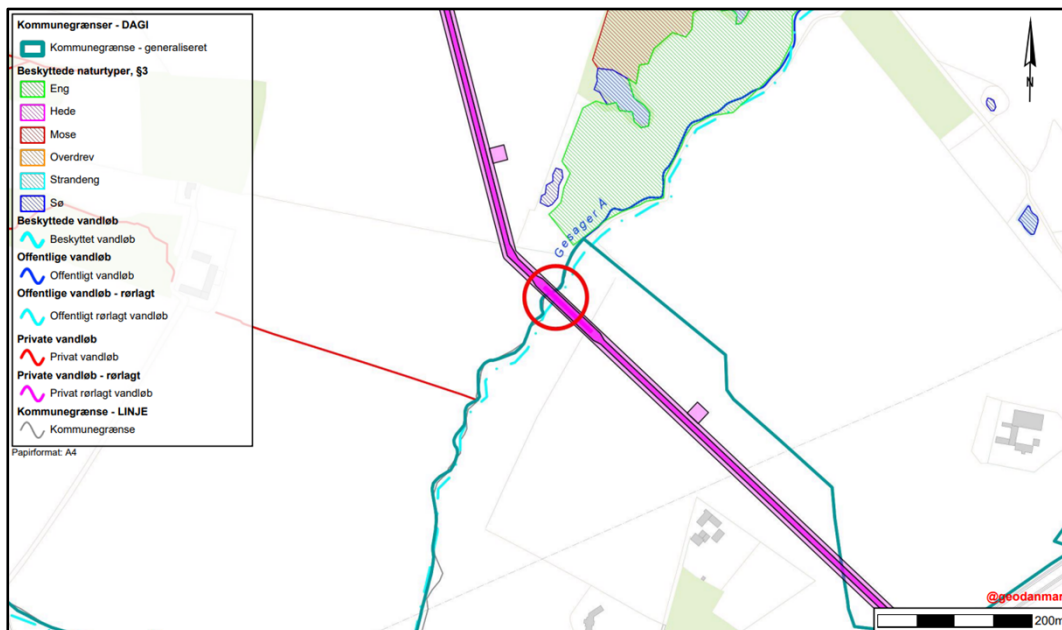
Sagsnr. 06.02.03-P19-21-25

Den 16. december 2025

Tilladelse til krydsning af vandløbet Gesager Å med styret underboring for kabelnedlægning af 150 kV kabel

Hedensted Kommune og Vejle Kommune meddeler hermed tilladelse efter vandløbslovens¹ § 47 og § 9, stk. 2, i bekendtgørelse om vandløbsregulering og -restaurering mv.² til krydsning af Gesager Å ved styret underboring.

Krydsning finder sted på matr.nr. 1b Soleskov By, Ø. Snede i Hedensted Kommune og matr.nr. 4b Engum By, Engum i Vejle Kommune. Se nedenstående oversigtskort i figur 1. Det samlede ledningstracé kan ses i bilag 1.



Figur 1. Oversigtskort, der viser projektområdet, hvor kabeltracé angivet med lysrød linje, og rød cirkel viser lokalitet for krydsning af vandløbet Gesager Å. Kommunegrænsen mellem Hedensted og Vejle Kommune er angivet med blågrøn streg. Vandløbet er i kommuneskel. Offentlige vandløb er angivet med blå streg og private vandløb er vist med rød streg. Krydsning af vandløbet er mellem 1b Soleskov By, Ø. Snede i Hedensted Kommune og matr.nr. 4b Engum By, Engum i Vejle Kommune. Kortet er udarbejdet af Hedensted Kommune.

¹ Lovbekendtgørelse nr. 1217 af 25. november 2019 om vandløb (Vandløbsloven).

² Bekendtgørelse nr. 834 af 27. juni 2016 om bekendtgørelse om vandløbsregulering og -restaurering m.v. (Reguleringsbekendtgørelsen). Reguleringsbekendtgørelsens § 9 stk. 2: "§ 9 stk. 2. Der må ikke nedlægges rørledninger, kabler m.v. i vandløbet uden vandløbsmyndighedens godkendelse".

Hedensted og Vejle Kommuner meddeler tilladelsen efter § 9 stk. 2 på følgende vilkår:

1. Projektet skal gennemføres som beskrevet i det fremsendte ansøgningsmateriale; medmindre det er ændret ved vilkår i denne afgørelse.
2. Ansøger har pligt til at udlevere denne afgørelse til den eller de udførende part(er) og har ansvaret for, at vilkårene overholdes.
3. Under anlægsarbejdet skal det sikres, at vandløbet ikke tilføres materiale. Såfremt der mod forventning sker skade i vandløbet og vandløbssystemet, er det ansøgers ansvar, at skaden straks udbedres for dennes regning. Hedensted Kommune og Vejle Kommune skal i så tilfælde straks kontaktes med henblik på vejledning omkring en løsning.
4. Krydsningen foretages i hele vandløbets profil og yderligere minimum 2 meter fra kronekant med styret underboring mindst 1 meter under eksisterende bund eller dybere. Se eventuelt illustration af vandløbsprofil i Bilag 1.
5. Ved krydsning af markdræn, som er omfattet af vandløbsloven (dvs. hvis der er mere end en lodsejer med afvandingsinteresse) skal krydsningen ligeledes foretages under de eksisterende drænledninger og med minimum 1 meters afstand under eksisterende bund.
6. Krydsningen skal afmærkes solidt og synligt på begge sider af åen i normal terrænhøjde ca. 1 m fra øverste vandløbskant.
7. Hvis der anvendes boremudder nær vandløb, skal dette bestå af ren bentonit uden tilsætningsstoffer eller svarende til boremuddertyper, der er gængse i forbindelse med vandindvindingsboringer³.
8. Det skal sikres, at udvaskning af sand, jord og eventuelt boremudder begrænses mest muligt i forbindelse med etableringen.
9. Vandløbets nuværende vandafledning må ikke påvirkes.
10. Hvis der sker skader på vandløbets brinker, skal brinken udbedres. Ved en eventuel reetablering af brinker, må disse ikke tilsås, men skal gro til naturligt.
11. Vandet fra vandløbet må ikke benyttes ved underboring.
12. Borevandet må ikke ledes ud i vandløbet
13. Fremtidig vedligeholdelse af ledningen påhviler ledningsejer.
14. Såfremt vandløbet på et tidspunkt skal reguleres, restaureres eller tilsvarende, kan ejer af ledningen blive ansvarlig for, at ledningen flyttes, så et vandløbsprojekt kan gennemføres. Enhver udgift hertil afholdes af ledningsejer.
15. Færdsel og anlægsarbejder på anden mands ejendom kræver den pågældende lodsejers forudgående accept.
16. Ansøger er selv forpligtet til at afsøge, hvorvidt der ligger andre ledninger eller tekniske anlæg på de påtænkte lokaliteter, og træffe aftale med ejere af disse.
17. Placering af ledningsanlægget indmåles og sendes til vandløbsmyndigheden.
18. Det er til enhver tid ansøgers ansvar at entreprenøren er bekendt med vilkårene i denne tilladelse.
19. Anlægsarbejdet skal færdigmeldes til Hedensted Kommune, gerne pr. e-mail til adressen: vandognatur@hedensted.dk, att.: Vandløbsmyndigheden.

³ Jævnfør side 5, afsnit 1 'Baggrund' i DHI-rapporten "*Risikovurdering af boremudderprodukter - Baltic Pipe Gasprojekt*", Rapport Projektnr. 11826018 af den 16. august 2021, som kan ses via dette link: <https://sgav.dk/Media/638905077324631838/Bilag%208%20-%20DHI-rapporten%202021.pdf>). Rapporten er udarbejdet for Energinet Eltransmission A/S. Bemærk ligeledes, at miljøkvalitetskrav, jævnfør bekendtgørelse nr. 796 af den 13. juni 2023 om fastlæggelse af miljømål for vandløb, søer, overgangsvande, kystvande og grundvand, ligeledes skal kunne overholdes.

Afgørelsen bortfalder, såfremt den ikke udnyttes senest 3 år fra godkendelsesdatoen.

Afgørelse efter anden lovgivning

Denne afgørelse omfatter ikke godkendelse efter anden lovgivning. Ansøger er selv ansvarlig for, at alle nødvendige og lovpligtige godkendelser er indhentet, før anlægsarbejdet sættes i gang.

Beskyttet natur

Bemærk, at naturbeskyttelseslovens⁴ § 3 siger, at der ikke må foretages ændringer af tilstanden af beskyttede naturtyper. Hedensted Kommune og Vejle Kommune har ikke meddelt dispensationsafgørelse efter naturbeskyttelsesloven, da vi vurderer, at projektet, ifølge projektbeskrivelsen og med de stillede vilkår, ikke påvirker beskyttet natur. Er der langs vandløb i større bredde langs vandløbet end vandløbslovens 2 meter bræmme, der er beskyttet naturtype, skal boregruben etableres udenfor beskyttet natur.

Forurening af omgivelserne

Ifølge miljøbeskyttelsesloven⁵ er der pligt til at underrette tilsynsmyndigheden ved forhold eller indretninger, som kan give anledning til forurening, og i tilfælde af forurening er der pligt til straks at stoppe yderligere forurening, jævnfør miljøbeskyttelseslovens § 71, som siger følgende:

§ 71. Den, som er ansvarlig for forhold eller indretninger, som kan give anledning til forurening, skal i tilfælde af væsentlig forurening eller overhængende fare for væsentlig forurening straks underrette tilsynsmyndigheden om alle relevante aspekter af situationen. Dette gælder også i tilfælde af en miljøskaade eller en overhængende fare for en miljøskaade.

Stk. 2. Den, som er ansvarlig for forhold eller indretninger, som kan give anledning til forurening, skal i tilfælde af væsentlig forurening eller overhængende fare for væsentlig forurening straks forhindre yderligere udledning af forurenende stoffer m.v. eller afværge den overhængende fare for forurening.

Fortidsminder

Ifølge museumslovens⁶ § 27, stk. 2, gælder følgende: Findes der under jordarbejde spor af fortidsminder, skal arbejdet standses, i det omfang det berører fortidsmindet. Fortidsmindet skal straks anmeldes til kulturministeren eller det nærmeste statslige eller statsanerkendte kulturhistoriske museum. Henvendelse til Vejle Museerne tlf. 76813100 eller museerne@vejle.dk.

Sagsfremstilling

Energinet Eltransmission A/S har den 17. september 2025 til Hedensted Kommune indsendt en ansøgning om tilladelse til krydsning af vandløb i forbindelse med anlæg af et nyt 150 kV jordkabelanlæg. Kabelanlægget nedlægges mellem højspændingsstationerne Ryttergård i Fredericia Kommune og Hatting i Horsens Kommune. Hedensted Kommune har senest den 5. november 2025 modtaget supplerende oplysninger.

Den nye forbindelse mellem Ryttergård og Hatting vil bestå af et nedgravet landkabel på ca. 32 km og et søkabel på ca. 4,5 km. Både station Ryttergård og station Hatting ombygges med nye tekniske anlæg, da der skal etableres plads til til-

⁴ Lovbekendtgørelse nr. 927 af den 28. juni 2024 om naturbeskyttelse (Naturbeskyttelsesloven).

⁵ Lovbekendtgørelse nr. 1093 af den 11. oktober 2024 om miljøbeskyttelse (Miljøbeskyttelsesloven).

⁶ Lovbekendtgørelse nr. 1017 af 7. juli 25 af museumsloven (Museumsloven).

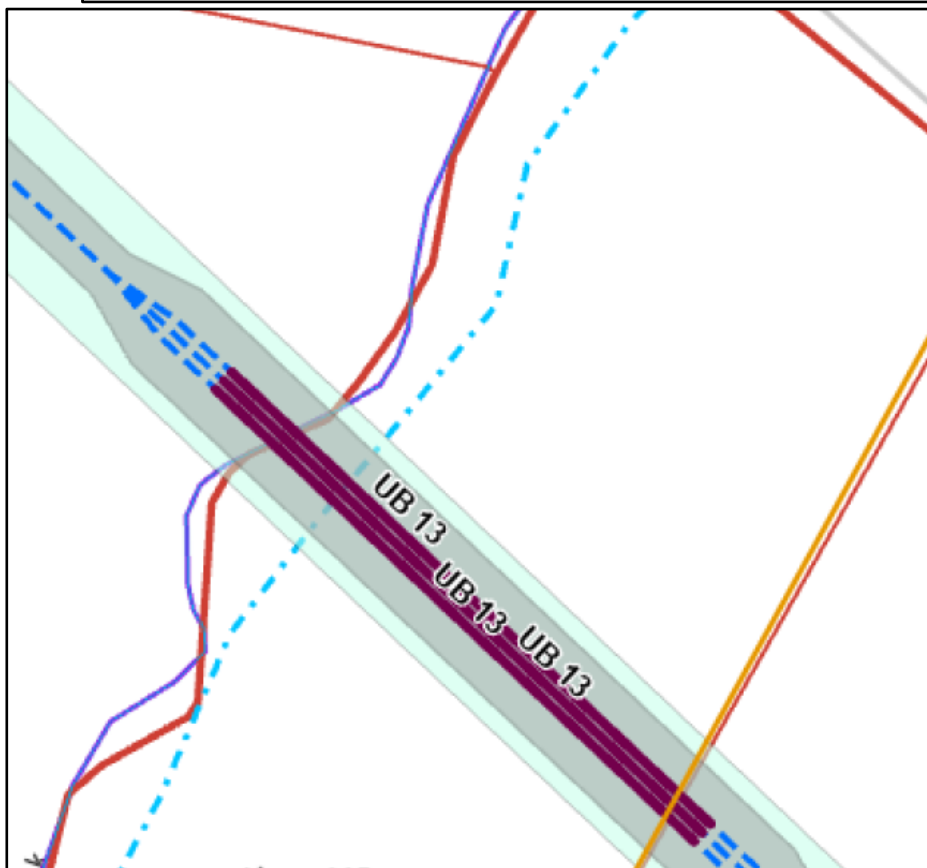
slutning af den nye kabelforbindelse. I bilag 1 er den samlede strækning vist med samtidig angivelse af vandløb, der krydses undervejs.

Etablering af projektet er godkendt af Klima-, energi- og forsyningsministeriet den 2. februar 2022, jævnfør § 4 i Lov om Energinet⁷. Styrelsen for Grøn Arealomlægning og Vandmiljø (SGAV) har den 11. august 2025 truffet afgørelse om, at projektet ikke er omfattet af krav om miljøvurdering⁸.

Følgende fremgår af ansøgningen om afgørelse efter Vandløbslovens § 47 til krydsning af vandløb og mindre grøfter:

Kabelforbindelsen passerer vandløb, som er omfattet af beskyttelse efter vandløbsloven. Der søges hermed om tilladelse til krydsning af nedennævnte vandløb. Som udgangspunkt underbores alle vandløb, dog krydses et rørlagt vandløb og en ikke-vandførende grøft ved gennemgravning, se beskrivelsen under de konkrete krydsninger i tabel 1 herunder.

Når åbne vandløb krydses, placeres boregruberne udenfor 2 m-bræmmen på dyrket mark. Ved etablering af boregruben og tilhørende arbejdsarealer sikres det, at vandløbsbrinken ikke beskadiges, og at borevæske/-mudder ikke kan løbe til vandløbet. I de tilfælde hvor det er nødvendigt og muligt kan der blive anlagt en midlertidig overkørsel bestående af køreplader over vandløbet. Hvis det ikke er muligt passerer vandløbet via eksisterende vejnet og overkørsler.



Detailkort for projektområdet, hvor der skal ske krydsning af vandløb. Kabeltracéet er angivet med rødlig og blåstiplet linje. Styret underboring på vandløb er angivet med rødlig markering. Vandløb er angivet med blåstiplet streg, der angiver, at vandløbet er beskyttet. Nord er opad. Kort udarbejdet af ansøger.

⁷ Lovbekendtgørelse nr. 118 af den 6. februar 2020 om Energinet (Lov om Energinet), p.t. gældende er LBK nr. 271 af den 9. marts 2023.

⁸ Lovbekendtgørelse nr. 4 af 3. januar 2023 om miljøvurdering af planer og programmer og konkrete projekter (VVM) (Miljøvurderingsloven).

Vurdering af virkning på miljø

Der er ikke foretaget yderligere screening⁹ af projektet.

Kommuneplan

Projektarealet for krydsning af vandløb er i kommuneplanen for både Hedensted og Vejle Kommune udpeget til potentiel økologisk forbindelse i Grønt Danmarkskort. I Hedensted Kommuneplan er arealet også udpeget som potentielt naturområde. I begge kommuner er der langs Gesager Å i projektområdet udpeget lavbundsareal eller lavbundsareal, der kan genoprettes. I begge Kommuner er projektarealet også indenfor udpegningen af specifik geologisk bevaringsværdi 'Løsning Hedeslette'. Hedensted Kommuneplan udlægger retningslinjen 'Oversvømmelse og Erosion', da der er risiko for, at vandløbet kan oversvømme arealer langs vandløbet, og der er risiko for at grundvand er terrænnært.

Projektets karakter og midlertidige varighed af anlægsarbejde vurderes ikke at medføre ændring af landskabets karakter eller påvirke vand- og naturværdierne i området. Derfor vurderes projektet at være i overensstemmelse med kommuneplanernes retningslinjer for de berørte udpegninger.

Natura 2000-områder og bilag IV-arter

Der skal ifølge habitatbekendtgørelsen¹⁰ foretages en vurdering af, om projektet kan påvirke Natura 2000-områder eller bilag IV-arter i området væsentligt.

Natura 2000-områder

Der er ca. 3,5 km mod syd og 7 km mod vest til de nærmeste Natura 2000-områder, som er henholdsvis nr. 78 'Skove langs nordsiden af Vejle Fjord', som rummer habitatområde nr. 67 og fuglebeskyttelsesområde nr. 45, og nr. 81 'Øvre Grejs Ådal', som rummer habitatområde nr. 70.

Bilag IV-arter

Projektområdet er beliggende inden for udbredelsesområdet for bilag IV-arter, som stor vandsalamander, spidssnudet frø, markfirben, odder og sydflagermus. Detaljeret kendskab til de enkelte arters forekomst i området haves dog ikke.

Hedensted Kommune vurderer, at projektet ikke vil have indflydelse på Natura 2000 områdernes udpegningsgrundlag på grund af afstanden og projektets karakter. Det vurderes også, at projektet ikke vil forringe levevilkårene for dyre- og plantearter omfattet af Habitatdirektivets bilag IV.

Naturbeskyttelsesloven

Gesager Å er omfattet af naturbeskyttelseslovens § 3 om beskyttede naturtyper. Beskyttelsen omfatter, at der ikke må ske ændring af tilstanden af vandløbet. Da krydsningen af vandløb udføres ved styret underboring og derfor ikke involverer arbejde i vandløbets profil, er det kommunernes vurdering, at krydsningen ikke kræver en dispensation fra naturbeskyttelsesloven.

Dræn

Det samlede ledningsanlæg anlægges hovedsageligt over marker i omdrift. Ansøger har oplyst, at der laves individuelle aftaler med lodsejerne, når der stødes på drænledninger i forbindelse med nedgravningen af kabel. Der stilles vilkår om, at hvis der findes drænledninger, som er omfattet af vandløbsloven (dvs. hvis der er mere end en lodsejer med afvandingsinteresse i drænet), så gælder samme vilkår som krydsning af de åbne vandløb. Ledningen skal lægges under drænsy-

⁹ Styrelsen for Grøn Arealomlægning og Vandmiljø (SGAV) har den 11. august 2025 truffet afgørelse om, at projektet ikke er omfattet af krav om miljøvurdering.

¹⁰ Bekendtgørelse nr. 1098 af 21. august 2023 om bekendtgørelse om udpegning og administration af internationale naturbeskyttelsesområder samt beskyttelse af visse arter (Habitatbekendtgørelsen).

stemet og med god afstand, så den ikke er til hinder for eventuelt fremtidigt vedligehold.

Vandrammedirektivet og Vandområdeplanerne 2021-2027

Efter Indsatsbekendtgørelsens¹¹ § 8 skal kommunen sikre, at projektet ikke forringer tilstanden af berørte vandområder og sikre, at projektet ikke hindrer målopfyldelse for vandområderne.

Gesager Å er målsat til god økologisk tilstand og god kemisk tilstand i Vandområdeplanerne 2021-2027.

Gesager Å er ved lokaliteten for kablets krydsning af vandløbet vurderet til at have en samlet ringe økologisk tilstand¹². Tilstandsvurderingen er baseret på tilstanden for fisk og planter. Tilstanden for smådyr er vurderet til god økologisk tilstand. Tilstanden for alger er vurderet til moderat økologisk tilstand. Den kemiske tilstand og tilstanden for forekomst af nationalt specifikke stoffer er ukendt. I genbesøget for vandområdeplanerne 2021-2027 (endnu ikke vedtaget) er tilstandsvurderingerne¹³ ens bortset fra, at den kemiske tilstand er god og tilstanden for forekomst af nationalt specifikke stoffer er ikke-god økologisk tilstand.

Da ledningsanlægget anlægges ved styret underboring, hvorfor vandløbets profil eller kemi ikke påvirkes i forbindelse med arbejdet, vurderes projektet ikke at forringe tilstanden af berørte vandområder eller være til hinder for vandløbets fremtidige målopfyldelse.

Kommunernes vurdering

Afstrømningsmæssige forhold

Hedensted Kommune og Vejle Kommune vurderer, at projektet ikke vil få en væsentlig afstrømningsmæssig konsekvens for bredejere beliggende hverken opstrøms eller nedstrøms krydsningen, da kablet anlægges ved styret underboring, og ledningsanlægget ikke kommer i forbindelse med vandløbets profil.

Miljømæssige forhold

Hedensted Kommune og Vejle Kommune vurderer, at projektet ikke vil have en påvirkning på natur- og miljømæssige hensyn fastsat i medfør af anden lovgivning, jf. ovenstående. Hedensted Kommune og Vejle Kommune vurderer, at projektets karakter medfører, at projektet ikke vil påvirke vandløbet, så tilstanden ændres og ej heller vil hindre målopfyldelse i vandløbet. Herudover vurderes, at projektet ikke vil forringe levevilkårene for dyre- og plantearter omfattet af Habitatdirektivets bilag IV eller væsentlig påvirke udpegningsgrundlag i Natura2000-områder.

Høring

Hedensted Kommune har jf. § 17 i bekendtgørelse om vandløbsregulering og -restaurering m.v. valgt at fravige bestemmelsen i § 15 om at "fremme sagen" via offentliggørelse af projektet forud for afgørelsen¹⁴, idet projektet ikke skønnes at have væsentlig indflydelse på vandløbets afstrømningsmæssige eller miljømæssige forhold. Der foretages derfor ikke høring jævnfør vandløbslovens bestemmelser. Ansøger er partshørt¹⁵. Hedensted Kommune vurderer, at projektets gennem-

¹¹ Bekendtgørelse nr. 797 af 13. juni 2023 om indsatsprogrammer for vandområdedistrikter (Indsatsbekendtgørelsen).

¹² Jævnfør MiljøGIS for offentliggørelse af vandområdeplaner 2021-2027, se eventuelt dette link: [Miljøgis](https://miljoegis.mim.dk/spatialmap?profile=vandrammedirektiv3-2022) (https://miljoegis.mim.dk/spatialmap?profile=vandrammedirektiv3-2022).

¹³ Jævnfør MiljøGIS for høring af genbesøg af vandområdeplaner 2021-2027, se eventuelt dette link: [Miljøgis](https://miljoegis.mim.dk/spatialmap?profile=vandrammedirektiv3genbesoeg2024) (https://miljoegis.mim.dk/spatialmap?profile=vandrammedirektiv3genbesoeg2024).

¹⁴ Jævnfør reguleringsbekendtgørelsens kapitel 5 §§ 14-16.

¹⁵ Lovbekendtgørelse nr. 433 af den 22. april 2014 om af forvaltningsloven (Forvaltningsloven).

førelse med nedlægning af kabel, der gennemføres via ekspropriationsforretning, ikke kræver høring af øvrige.

I forbindelse med høring af ansøger er der ændret i vilkår 7 og tilføjet fodnote 3. Herudover har afgørelsesmyndigheden foretaget rettelser og tilpasninger i teksten inden den endelige afgørelse træffes.

Klagevejledning

Afgørelsen vil den 16. december 2025 blive offentlig bekendtgjort på Vejle Kommunes og Hedensted Kommunes hjemmeside.

Afgørelsen kan påklages, og klagefristen er fire uger fra offentlig annoncering. Se klagevejledning i bilag 2.

Øvrige forhold

Økonomi

Alle udgifter til projektet afholdes af ledningsejer Energinet Eltransmission A/S, Tonne Kjærsvej 65, 7000 Fredericia.

Fremtidig vedligeholdelse

Projektet med krydsning af vandløb medfører ikke ændringer i lodsejeres vedligeholdelsesforpligtigelser af vandløbet. Vedligeholdelse af ledningsanlægget, der krydser vandløbet, påhviler ledningsejer.

Tidsplan

kabellægningen forventes påbegyndt i andet kvartal 2026 og forventes gennemført inden 2027.

I øvrigt

Vi skal desuden oplyse om, at der er ret til aktindsigt¹⁶ i sagen, og henvendelse herom kan rettes til Hedensted Kommune, Stationsparken 1, 7160 Tørring¹⁷.

Anlægsarbejdet kan for egen regning og risiko igangsættes inden klagefristens udløb¹⁸. Bemærk, at der ingen begrænsning er i Natur- og Miljøklagenævnets adgang til at ændre eller ophæve en påklaget godkendelse.

Hvis du er i tvivl om noget i denne tilladelse eller sagen i øvrigt, er du velkommen til at kontakte Rikke Bjerg på tlf.: 7975 5673 eller mail: rikke.bjerg@hedensted.dk.

Med venlig hilsen

Rikke Bjerg
Hedensted Kommune

og

Jane Stevnsgaard Rasmussen
Vejle Kommune

Kopimodtager

Grundejer i projektområdet:

Ejer af matr. nr. 1b Soleskov By, Ø. Snede i Hedensted Kommune

Ejer af matr. nr. 4b Engum By, Engum i Vejle Kommune

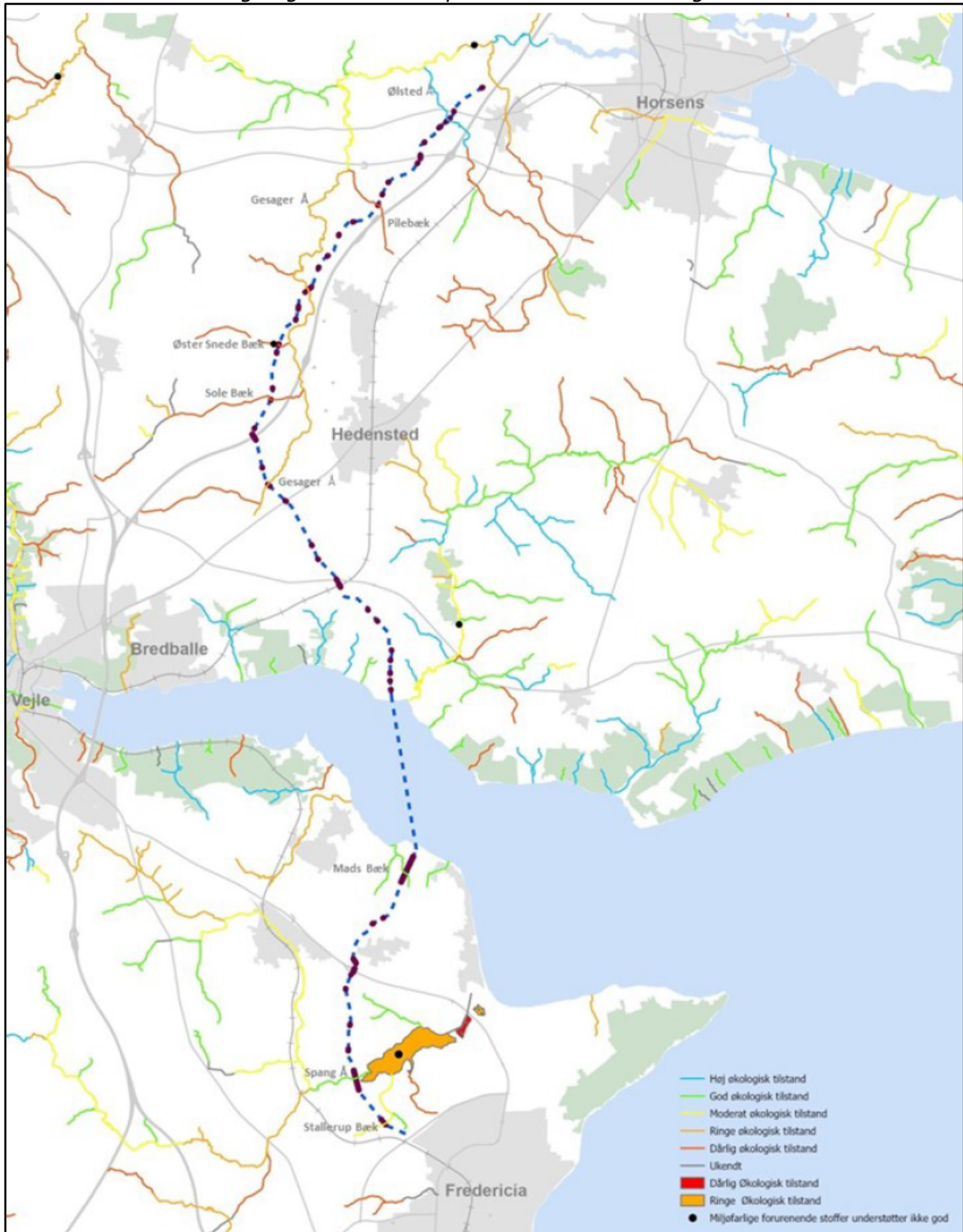
¹⁶ Jf. reglerne i lovbekendtgørelse nr. 433 af den 22. april 2014 om bekendtgørelse af forvaltningsloven, lovbekendtgørelse nr. 145 af 24. februar 2020 om offentlighed i forvaltningen og lovbekendtgørelse nr. 980 af den 16. august 2017 om aktindsigt i miljøoplysninger.

¹⁷ På Hedensted Kommunes hjemmeside fremgår yderligere information om aktindsigt, se eventuelt dette link: [Aktindsigt | Hedensted Kommune](https://www.hedensted.dk/om-kommunen/svarfrister-og-aktindsigt/aktindsigt) (<https://www.hedensted.dk/om-kommunen/svarfrister-og-aktindsigt/aktindsigt>).

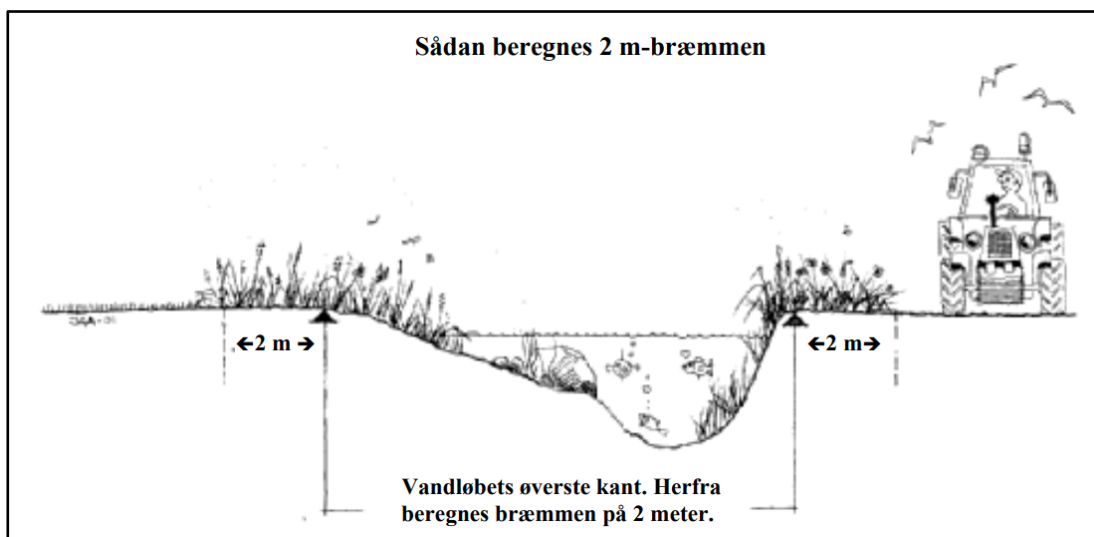
¹⁸ Jævnfør vandløbslovens § 82 stk. 10 og reguleringsbekendtgørelsens § 30. Bemærk dog betingelse om, at der skal være en gældende afgørelse efter miljøvurderingsloven.

Bilag 1 Kortmateriale fra ansøgning og illustration af vandløbsprofil

Kortmateriale fra ansøgning af den 17. september 2025 – Oversigtskort



Oversigtskortet, uddrag fra ansøgningsmaterialet udarbejdet af Energinet Eltransmission A/S, der med stiplede streg viser kabeltracéet fra Ryttergården i Fredericia Kommune til Hatting i Horsens Kommune. Herudover vises vandløb, jævnfør vandområdeplan 2021-2027. Hvor der er sammenfald mellem vandløb og tracé, har ansøger ansøgt om krydsningstilladelse, jævnfør reglerne i vandløbsloven.



Illustration, der viser et vandløbs profil mellem vandløbets øverste kanter (kronekant). Illustrationen er uddrag fra Miljøministeriets "Vejledning om bræmmer langs vandløb og søer" af januar 2002. I denne afgørelses vilkår 4 fremgår, at krydsningen af vandløbet skal ske i en dybde af minimum 1 meter under vandløbets bund i hele vandløbets profil og yderligere minimum 2 meter fra kronekant.

Bilag 2 Klagevejledning

Klagevejledning m.v.

Der kan klages over afgørelsen til Miljø- og Fødevareklagenævnet af:

- adressaten for afgørelsen,
- enhver, der må antages at have en individuel, væsentlig interesse i sagens udfald,
- en berørt nationalparkfon oprettet efter lov om nationalparker.

Afgørelsen vil den 16. december 2025 blive offentlig bekendtgjort på Vejle Kommunes og [Hedensted Kommunes hjemmeside](#).

Klagefristen udløber fire uger efter afgørelsen er meddelt. Hvis afgørelsen har været offentlig bekendtgjort, regnes fristen fra bekendtgørelsen. Klagen skal således være indgivet i **Klageportalen** senest 4 uger fra afgørelsen er offentliggjort, det vil sige senest den 13. januar 2026.

Klageportalen finder du via [hjemmeside for Nævnenes Hus](#), [BorgerDK](#) eller [Virksomhedsregisteret](#). Du logger på Klageportalen med NEM-ID. En klage er indgivet, når den er tilgængelig for Vejle Kommune og/eller Hedensted Kommune via Klageportalen. Når du klager, skal du betale et gebyr på 900,- kr. for borgere og 1.800,- kr. for virksomheder, organisationer og offentlige myndigheder. Klagegebyret opkræves, hvis afgørelsesmyndigheden beslutter at fastholde afgørelsen og videresender klagen til Miljø- og Fødevareklagenævnet.

I Klageportalen sendes din klage automatisk først til Hedensted Kommune. Hedensted Kommune sender klagen videre til behandling i nævnet via Klageportalen, hvis afgørelsen fastholdes. Du får besked om videresendelsen.

Hvis du sender din klage uden om Klageportalen, afviser Miljø- og Fødevareklagenævnet din klage, medmindre du forinden er blevet fritaget for brug af Klageportalen. Hvis du ønsker at blive fritaget for at bruge Klageportalen, skal du sende en begrundet anmodning til Vejle Kommune eller Hedensted Kommune. Kommunen videresender herefter din anmodning til nævnet, som træffer afgørelse om, hvorvidt du kan fritages. Se betingelserne for at blive fritaget på [hjemmeside for Nævnenes Hus](#).

Vær opmærksom på, at en rettidig klage har opsættende virkning for den påklagede afgørelse, medmindre klagemyndigheden bestemmer andet.

Hvis afgørelsen ønskes prøvet ved en domstol, skal sagen være anlagt inden 6 måneder efter, at afgørelsen er meddelt eller annonceret.