

BeeGreen
Att: Jakob Carlé Zabel; jcz@begreen.dk

Vita Søndergaard
Jokumsen
civilingeniør

Mobil tlf.: 29 20 12 47
vitjo@vejle.dk

KS: AINHV

21.05 2026

J. nr.: 09.40.20-P19-10-
26

Etablering af BeGreen, BESS-anlæg på matr.nr. 22 ad, Gårslev By, Gårslev, er ikke omfattet af krav om miljøkonsekvensvurdering (ikke VVM-pligt)

BeGreen har den 11. marts 2026 indsendt en ansøgning efter Miljøvurderingsloven¹ om etablering af et BESS-anlæg (Battery Energy Storage System) på matr.nr.: 22ad, ejerlav: Gårslev By, Gårslev.

Der søges om et batterianlæg på 70 MW/140MWh, som består af 28 battericontainere, 14 MVS-containere samt en transformerstation med tilhørende teknisk bygning.

Projektet er beskrevet som et 'stand-alone anlæg', der ikke etableres i tilknytning til energipark eller erhvervssamarbejde.

Etablering af BESS-anlæg kræver ikke godkendelse jf. Miljøbeskyttelseslovens § 33².

Der er ansøgt om screening efter § 18 i miljøvurderingsloven. Miljøvurderingen er beskrevet i VVM-screeningsskemaet (bilag 4).

Vejle Kommune vurderer, at projektet er omfattet af punkt 10a i lovens bilag 2: 10. INFRASTRUKTURROJETER: Anlægsarbejder i erhvervsområder til industriformål.

Afgørelse efter Miljøvurderingslovens §21

Vejle Kommune har vurderet, at det ansøgte projekt ikke har væsentlige skadelige indvirkninger på miljøet. Projektet er derfor ikke omfattet af miljøvurderingspligt, jf. lovens § 21.

Hvis projektet ændres på en måde, der kan give væsentlige skadelige indvirkninger på miljøet, er I forpligtet til at ansøge igen, med henblik på at få afgjort, om ændringen udløser krav om miljøvurdering.

Teknik & Miljø
Industri & Landbrug

Kirketorvet 22, 7100 Vejle
www.vejle.dk

Åbningstider
Fremmøde
Mandag-onsdag kl. 8-15
Torsdag kl. 8-17
Fredag kl. 8-14

Telefon
Mandag-onsdag kl. 8-15
Torsdag kl. 8-17
Fredag kl. 8-14

¹ LBKG nr. 4 af 3. januar 2023 – Bekendtgørelse af lov om miljøvurdering af planer og programmer og af konkrete projekter (VVM).

² LBKG nr. 1742 af 22. december 2025 - Miljøbeskyttelsesloven

Screeningsafgørelsen er ikke en tilladelse, men alene en afgørelse om, at projektet ikke skal gennemgå en miljøvurdering.

Afgørelsen bortfalder, hvis den ikke er udnyttet inden 3 år efter, den er meddelt, jf. § 39.

Afgørelsen offentliggøres udelukkende digitalt og kan ses på Vejle Kommunes hjemmeside (www.vejle.dk).

Vejle Kommune har vurderet, at der ikke er andre myndigheder, der er berørt af projektet. Derfor har Vejle Kommune vurderet, at det ikke er nødvendigt at høre andre myndigheder, jf. §35, stk. 3 nr. 1, forud for afgørelsen.

Beskrivelse af projektet

BeGreen A/S vil etablere et stand-alone BESS-anlæg (Battery Energy Storage). BESS-anlægget vil op- og aflade fra elnettet afhængig af elpriserne. Anlægget kan potentielt levere systemydelser til elnettet og dermed bidrage til forsyningssikkerheden.

Det planlagte anlæg består af op til 28 battericontainere (svarende til 70 MW/140 MWh), 14 transformercontainere (MVS), en transformerstation samt tilhørende teknisk bygning. Anlægget placeres på en 13.600 m² grund og med et bebygget areal på 729 m².



Oversigtskort over projektforslag

Anlægget indrettes, så vejledende støjgrænser overholdes, herunder ved nærmeste beboelser.

Containere placeres på betonfundament med opsamlingskar til opsamling af evt. spild af væsker. Der afledes ikke spildevand, og regnvand afledes til nedsivning.

Anlægget forbindes til elnettet via TREFOR El-net A/S, Ryttergrøftsvejen 306A, Gårslev.

Begrundelse

Vejle Kommune har vurderet, at det ansøgte er i overensstemmelse med Kommuneplan 2025-2037 og lokalplan nr. 1355, Erhvervsområde ved Industrivej, Børkop. Det ansøgte placering fremgår af bilag 1, 2 og 3.

Det ansøgte forventes ikke at medføre væsentlige negative konsekvenser for mennesker eller miljø.

De vurderinger, som ligger til grund for kommunens afgørelse, er foretaget på baggrund af det ansøgte projekt (bilag 4) og ved anvendelse af de kriterier, der fremgår af Miljøvurderingslovens bilag 6.

Vejle Kommunes vurderinger fremgår af afgørelsens bilag 4. Screeningen er gennemført med udgangspunkt i virksomhedens ansøgning og på baggrund af de miljømæssige forudsætninger, som er gældende på screeningstidspunktet. Konklusionerne fra ansøgningens medsendte bilag er indbygget i bilag 4.

Ved afgørelsen om ikke miljøvurderingspligt har Vejle Kommune lagt vægt på:

- At projektet ikke omfatter og ikke vil berøre områder, der er sårbare i forhold til den forventede miljøpåvirkning,
- At projektet kan realiseres i overensstemmelse med de overordnede planlægningsmæssige bestemmelser for området,
- At drift (inkl. etablering) i tilknytning til projektet ikke vil medføre væsentlige risici for omgivelserne,
- At der heller ikke i øvrigt – herunder i sammenhæng med eksisterende eller planlagte aktiviteter – vurderes, at projektet vil afstedkomme væsentlige miljøpåvirkninger i omgivelserne, og
- At projektet ikke vil indebære påvirkning af Natura 2000 områder eller arter omfattet af habitatdirektivets bilag IV, jf. det nedenfor angivne.

Konsekvensvurdering, Natura 2000-områder og bilag IV-arter

De nærmeste internationale naturbeskyttelsesområder er ”Munkebjerg Strandskov” (Natura 2000 område nr. 79 og Habitatområde nr. H68). Afstanden mellem projektet og de nævnte områder er ca. 5,5 km.

Vejle Kommune har ikke kendskab til bilag IV-arter i nærheden af projektområdet.

Vejle Kommune kan udelukke, at projektet i sig selv eller i forbindelse med andre planer og projekter kan påvirke Natura 2000 områderne. Projektet vil ikke kunne beskadige eller ødelægge yngle- og rasteområder i det naturlige udbredelsesområde for dyrearter omfattet af Habitatdirektivets bilag IV eller ødelægge plantearter, som er omfattet af Habitatdirektivets bilag IV.

Der skal således ikke foretages en nærmere konsekvensvurdering af projektets virkninger på Natura 2000-områder jf. § 6 i Habitatbekendtgørelsen³.

³ Miljøministeriets bekendtgørelse nr. 1098 af 21. august 2023 om udpegning og administration af internationale naturbeskyttelsesområder samt beskyttelse af visse arter.

Vandrammedirektivet

Projektet vil ikke medføre væsentlig risiko for jord eller grundvand. Projektet vil ikke kunne forringe tilstanden af overfladevand eller grundvand, og projektet vil ikke forhindre, at målene i Vandrammedirektivet⁴ kan nås.

Vejle Kommune vurderer at Vandrammedirektivet er overholdt.

Miljøpåvirkninger

I forbindelse med ansøgning efter Miljøvurderingsloven (screening) har virksomheden beskrevet mulige miljøpåvirkninger. Disse emner er nærmere beskrevet i screeningsbilaget, bilag 4.

Samlet vurdering

Projektet påvirker ingen naturbeskyttelsesinteresser, fredningsinteresser, Natura-2000 områder, vandløb, søer eller drikkevandsinteresser. Projektet er derfor i overensstemmelse med Habitatdirektivet og Vandrammedirektivet. I forbindelse med etablering af anlægget skal kabelføring (tracé og anlægsarbejde) tage fornødne hensyn til fredede områder.

Det forventes at projektet ikke vil give anledning til væsentlige påvirkninger af omgivelserne hvad angår lugt, støj, støv, lys eller andet.

Vejle Kommune vurderer derfor samlet, at det ansøgte projekt ikke vil medføre væsentlig påvirkning af mennesker eller det omgivende miljø, og at det ansøgte projekt ikke er omfattet af krav om miljøvurdering, da det ud fra det oplyste ikke vil kunne få en væsentlig indvirkning på miljøet.

Klagevejledning

Afgørelsen vil blive offentliggjort på Vejle Kommunes hjemmeside (www.vejle.dk/afgorelser) den 21. maj 2026.

Hvis du ønsker at klage over denne afgørelse, kan du klage til Miljø- og Fødevareklagenævnet. Din klage skal være modtaget senest den 18. juni 2026.

Afgørelsen kan påklages til Miljø- og Fødevareklagenævnet for så vidt angår retlige spørgsmål af enhver med retlig interesse i sagens udfald samt af landsdækkende foreninger og organisationer, der som formål har beskyttelsen af natur og miljø eller varetagelsen af væsentlige brugerinteresser inden for arealanvendelse og har vedtægter eller love, som dokumenterer deres formål, og som repræsenterer mindst 100 medlemmer, jf. Miljøvurderingslovens § 50.

Du kan således klage, hvis du mener, at Vejle Kommune ikke har lovhjemmel til at træffe afgørelsen. Du kan ikke klage over, at Vejle Kommune efter din opfattelse burde have truffet en anden afgørelse. Du kan klage via Klageportalen, som du finder via <https://kpo.naevneneshus.dk>, www.borger.dk eller www.virk.dk. Du logger på Klageportalen med MitID. En klage er indgivet, når den er

⁴ Europa-Parlamentets og Rådets direktiv 2000/60/EF af 23. oktober 2000 om fastlæggelse af en ramme for Fællesskabets vandpolitiske foranstaltninger

tilgængelig for Vejle Kommune via Klageportalen. Når du klager, skal du betale et gebyr på 900,- kr. for borgere og 1.800,- kr. for virksomheder, organisationer og offentlige myndigheder.

I Klageportalen sendes din klage automatisk først til Vejle Kommune. Hvis Vejle Kommune fastholder afgørelsen, sender kommunen klagen videre til behandling i nævnet via Klageportalen. Du får besked om videre sendelsen.

Miljø- og Fødevareklagenævnet afviser din klage, hvis du sender den uden om klageportalen, medmindre du er blevet fritaget for brug af klageportalen. Hvis du ønsker at blive fritaget for at bruge klageportalen, skal du sende en begrundet anmodning via mail til [Miljø- og Fødevareklagenævnet](#). Nævnet afgør herefter, om du kan fritages for at bruge klageportalen. Se betingelserne for at blive fritaget.

Indbringelse for domstol

Hvis afgørelsen ønskes prøvet ved en domstol, skal sagen være indbragt senest 6 måneder efter, at afgørelsen er meddelt, eller – hvis sagen påklages – inden 6 måneder efter, at endelig afgørelse foreligger.

Venlig hilsen
Vita Jokumsen

Sagsakter

- Miljøvurderingsansøgning modtaget 11. marts 2026.
- Supplerende oplysninger modtaget 25. marts og 30. april 2026

Bilag

- Bilag 1: Placering af ansøgt projekt
- Bilag 2: Planforhold
- Bilag 3: Beskyttet natur i nærområdet samt grundvand
- Bilag 4: VVM-screening (fra ansøgningen) samt kommunens vurdering

Kopimodtagere

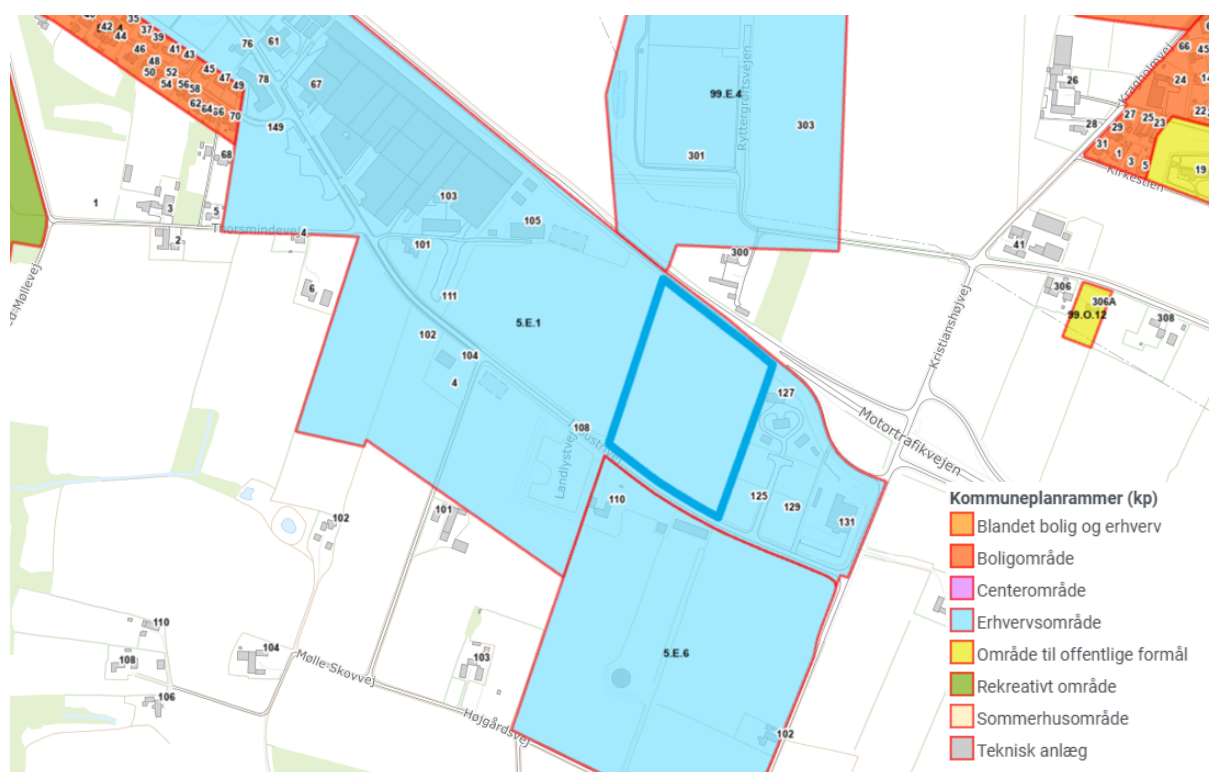
- Styrelsen for Grøn Arealomlægning og Vandmiljø, Nyropsgade 30, 1780 København V, mail@sgav.dk
- Danmarks Naturfredningsforening, Masnedøgade 20, 2100 København Ø, dn@dn.dk
- DN Vejle, v/Uffe Rømer, dnvejle-sager@dn.dk
- Friluftsrådet, Scandiagade 13, 2450 København SV, fr@friluftsradet.dk og trekantomraadet@friluftsradet.dk
- Vejle Museum, Spinderihallerne, Spinderigade 11e, 7100 Vejle, museerne@vejle.dk
- DOF, Vesterbrogade 140, 1620 København K, natur@dof.dk
- DOF-Vejle, v/Sten Nielsen, vejle@dof.dk
- Dansk Botanisk Forening, Jyllandskredsen, dbf.oestjylland@gmail.com

Bilag 1 – placering af ansøgt projekt på matr.nr. 22ad, Gårslev By, Gårslev.

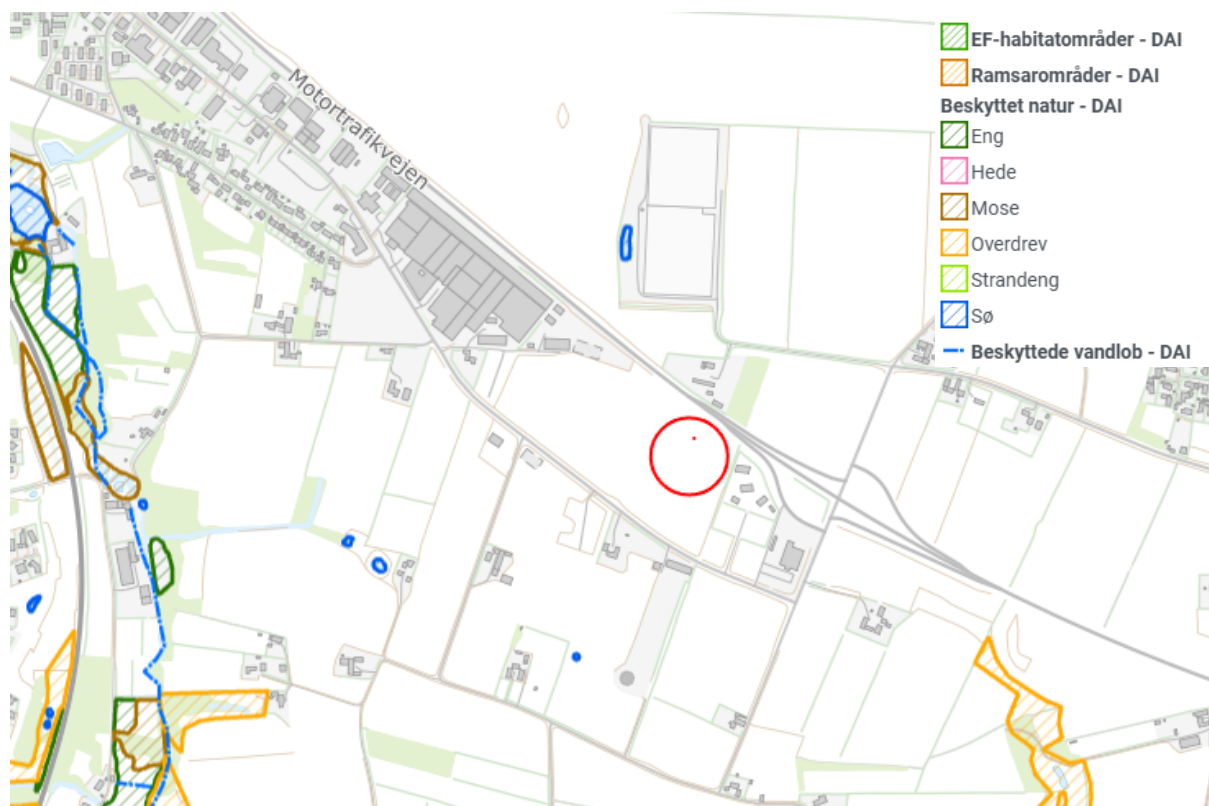


Kort fra ansøgningsmateriale med angivelse af anlæggets placering samt kabeltracé

Bilag 2 – planforhold omkring matr.nr. 22ad, Gårslev By, Gårslev.



Bilag 3 – Beskyttet natur i nærområdet



Projektplacering ved rød cirkel. Nord for projektet findes en §3 beskyttet sø. Nærmeste naturområder i øvrigt er overdrev, vandløb og søer. Nærmeste internationale naturbeskyttede områder er beliggende i ca. 5,5 km afstand. Projektet ligger i et område med almindelig drikkevandsinteresser.

Bilag 2 – VVM-screening (fra ansøgningen efter miljøvurderingsloven, 30.04.2026) samt kommunens vurdering

Nedenstående skema (jf. Bilag 1 i bekendtgørelse nr. 1608 af 09/12/2024, om miljøvurdering af planer og programmer og af konkrete projekter) angiver de oplysninger, som skal indgives til myndighederne ved ansøgning af projekter, der er omfattet af lovens bilag 2, jf. miljøvurderingslovens § 21. Bygherren skal, hvor det er relevant for ansøgningen om det konkrete projekt, tage hensyn til kriterierne i lovens bilag 6, når skemaet udfyldes. Såfremt der allerede foreligger oplysninger om de indvirkninger, projektet kan forventes at få på miljøet, medsendes disse oplysninger. Skemaet finder ikke anvendelse for sager, der behandles af Naturstyrelsen og Energistyrelsen. Skemaets oplysningskrav er vejledende og fastsat under hensyntagen til kriterierne i lovens bilag 5.

Basisoplysninger	Tekst og besvarelser fra ansøgningen efter miljøvurderingsloven.	Vejle Kommunes bemærkninger og vurdering
Projektbeskrivelse (kan vedlægges)	Er vedlagt som bilag 1.	
Navn, adresse, telefonnr. og e-mail på bygherre	BeGreen Constantin Hansens Gade 25 1799 Copenhagen V Denmark jcz@begreen.dk	
Navn, adresse, telefonnr. og e-mail på kontaktperson	Jakob Zabel Constantin Hansens Gade 25 1799 Copenhagen V Denmark jcz@begreen.dk +45 92995065	
Projektets adresse, matr.nr. og ejerlav	matr.nr. Gårslev By, Gårslev, 22ad	Projektet anvender kun en del af matriklen. Projektet vil få en særskilt adresse.
Projektet berører følgende kommune eller kommuner (omfatter såvel den eller de kommuner, som projektet er placeret i, som den eller de kommuner, hvis miljø kan tænkes påvirket af projektet)	Vejle Kommune	



Teknik & Miljø - Industri & Landbrug
Kirketorvet 22 - 7100 Vejle Tlf.: 76 81 22 30
industrimiljo@vejle.dk · www.vejle.dk
Åbningstider: Mandag-onsdag kl. 9-15, torsdag kl. 9-17, fredag kl. 9-14
Telefonåbningstider: Mandag-onsdag kl. 8-15, torsdag kl. 8-17, fredag kl. 8-14

Oversigtskort i målestok eks. 1:50.000 - Målestok angives



Kortbilag i målestok 1:10.000 eller 1:5.000 med indtegning af anlæget og projektet (vedlægges dog ikke for strækningsanlæg)



			bilag 2: 10. INFRASTRUKTURROJETER; Anlægsarbejder i erhvervsområder til industriformål
Projektets karakteristika	Tekst		Vejle Kommunes bemærkninger og vurdering
1. Hvis bygherren ikke er ejer af de arealer, som projektet omfatter angives navn og adresse på de eller den pågældende ejer, matr.nr. og ejerlav	Hans Christian Clemmensen Mosegårdsvej 152 7080 Børkop Gårslev By, Gårslev, 22ad		Projektejer skal have gældende, juridisk råderet over grunden.
2. Arealanvendelse efter projektets realisering - Det fremtidige samlede bebyggede areal i m ² - Det fremtidige samlede befæstede areal i m ² - Nye arealer, som befæstes ved projektet i m ²	Det fremtidige bebyggede areal: 729 m ² Der etableres ingen befæstede arealer. Vejadgange udføres som grusbelagte. Transformerer placeres på støbte fundamenter med integreret olieopsamlingsystem i form af et tæt kar.		Ingen bemærkninger
3. Projektets areal og volumenmæssige udformning - Er der behov for grundvandssænkning i forbindelse med projektet og i givet fald hvor meget i m - Projektets samlede grundareal angivet i ha eller m ² - Projektets bebyggede areal i m ² - Projektets nye befæstede areal i m ² - Projektets samlede bygningsmasse i m ³ - Projektets maksimale bygningshøjde i m - Beskrivelse af omfanget af eventuelle nedrivningsarbejder i forbindelse med projektet	Ingen behov for grundvandssænkning Projektets grundareal: 13.600 m ² Projektets bebyggede areal: 729 m ² Projektets nye befæstede areal: 0 m ² Projektets samlede bygningsmasse: 2.793 m ³ Projektets maksimale bygningshøjde: Den tekniske bygning tilknyttet transformerstationen får en maksimal højde på 5 m. Derudover vil transformerer få en maksimal højde på 8,5 m, og tilhørende lynfangsmaster etableres med en højde på 15–20 m.		Ingen bemærkninger
4. Projektets behov for råstoffer i anlægsperioden Råstofforbrug i anlægsperioden på type og mængde: - Vand- mængde i anlægsperioden - Affaldstype og mængder i anlægsperioden - Spildevand til renseanlæg i anlægsperioden - Spildevand med direkte udledning til vandløb, søer, hav i anlægsperioden - Håndtering af regnvand i anlægsperioden - Anlægsperioden angivet som mm/åå – mm/åå	Råstofforbrug i anlægsperioden på type og mængde: Der bruges filtrerende jord under betonfundament til nivellering. Det anslås at der benyttes ca. 9 kubikmeter sand pr. container hvilket vil sige der anslås et samlet forbrug på ca. 380 kubikmeter sand. Der bruges alm. sand omkring kablerne i mindre omfang for at beskytte disse mod skader fra småsten i råjorden ved opdækning. Affaldstype og mængder i anlægsperioden: Indpakning af materialer, paller o.lign. Affald bortkøres til genanvendelse ved godkendt modtagestation. Ingen spildevand Håndtering af regnvand i anlægsperioden: Nedsivning		Ingen bemærkninger

	Anlægsperioden: Forventet byggestart 6 måneder efter byggetilladelsen er gældende, hvilket estimeres til at kunne være 09/2026 til 03/2027. Anlægsperiode er ca. 6 måneder inkl vejrligsdage.	
--	---	--

Projektets karakteristika	Tekst	Vejle Kommunes bemærkninger og vurdering
<p>5. Projektets kapacitet for så vidt angår flow ind og ud samt angivelse af placering og opbevaring på kortbilag af råstoffet/produktet i driftsfasen:</p> <ul style="list-style-type: none"> - Råstoffer – type og mængde i driftsfasen - Mellemprodukter – type og mængde i driftsfasen - Færdigvarer – type og mængde i driftsfasen - Vandmængde i driftsfasen 	<p>Anlægget er et op til 140 MWh batterianlæg, som har til formål at understøtte det danske elnet. Når anlægget er idriftsat, vil der kun være et minimalt behov for transport til og fra anlægget. Olie i transformere opsamles i kar under transformere ved spild i drifts-fasen.</p> <p>Ingen mellemprodukter</p> <p>Ingen færdigvarer</p> <p>Ingen vandforbrug i driftsfasen</p>	<p>Vejle Kommune anerkender formålet, men har ikke grundlag for at vurdere den reelle effekt i forhold til at understøtte det danske elnet, da der ikke foreligger udmeldinger, planer eller lignende fra Energinet eller andre nationale parter.</p>
<p>6. Affaldstype og mængder, som følge af projektet i driftsfasen:</p> <ul style="list-style-type: none"> - Farligt affald: - Andet affald: - Spildevand til renseanlæg: - Spildevand med direkte udledning til vandløb, sø, hav: - Håndtering af regnvand: 	<p>Ingen affald i driftsfasen Væske fra opsamlingskar ved evt. spild behandles som farligt affald jf. kommunens regulativer.</p> <p>Ingen udledning af spildevand.</p> <p>Hver container står på et betonfundament, under hvilket er der et bassin/kar til at opsamle regnvand, der lander på containerne. Det opsamlede regnvand vil blive ført gennem en olieudskiller og derefter ind i en sandfang, hvorefter det udledes inden for projektets grænser.</p>	<p>Overfladevand skal som udgangspunkt håndteres på grunden. Teknisk løsning beslutes i forbindelse med byggesagen.</p>

Projektets karakteristika	Ja	Nej	Tekst	Vejle Kommunes bemærkninger og vurdering
7. Forudsætter projektet etablering af selvstændig vandforsyning		x		Ingen bemærkninger
8. Er projektet eller dele af projektet omfattet af standardvilkår eller en branchebekendtgørelse?		x	Hvis »ja« angiv hvilke. Hvis »nej« gå til punkt 10	Ingen bemærkninger
9. Vil projektet kunne overholde alle de angivne standardvilkår eller krav i branchebekendtgørelsen?			Hvis »nej« angives og begrundes hvilke vilkår, der ikke vil kunne overholdes.	

10. Er projektet eller dele af projektet omfattet af BREF-dokumenter?		x	Hvis "ja" angiv hvilke. Hvis "nej" gå til pkt. 12.	Ingen bemærkninger
11. Vil projektet kunne overholde de angivne BREF-dokumenter?			Hvis "nej" angives og begrundes hvilke BREF-dokumenter, der ikke vil kunne overholdes.	
12. Er projektet eller dele af projektet omfattet af BAT-konklusioner?		x	Hvis "ja" angiv hvilke. Hvis "nej" gå til punkt 14.	Ingen bemærkninger

Projektets karakteristika	Ja	Nej	Tekst	Vejle Kommunes bemærkninger og vurdering
13. Vil projektet kunne overholde de angivne BAT-konklusioner?			Hvis "nej" angives og begrundes hvilke BAT-konklusioner, der ikke vil kunne overholdes.	
14. Er projektet omfattet af en eller flere af Miljøstyrelsens vejledninger eller bekendtgørelser om støj eller eventuelt lokalt fastsatte støjrænser?	x		<p>Hvis »ja« angives navn og nr. på den eller de pågældende vejledninger eller bekendtgørelser.</p> <p>Hvis »nej« gå til pkt. 17</p> <p>Vejledning fra Miljøstyrelsen nr. 5/1984, 1984: Støjvejledningen, støj fra virksomheder</p> <p>Vejledning fra Miljøstyrelsen nr. 6/1984, 1996: Måling af støj fra virksomheder</p> <p>Vejledning fra Miljøstyrelsen, 5/1993, 1994: Beregning af støj fra virksomheder</p> <p>Tillæg til vejledning nr. 5/1984, 2007: Ekstern støj fra virksomheder</p>	Ingen bemærkninger

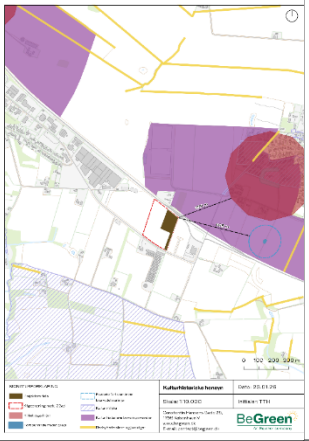
			Orientering fra Miljøstyrelsen nr. 9 1997: Lavfrekvent støj, infralyd og vibrationer	
15. Vil anlægsarbejdet kunne overholde de vejledende grænseværdier for støj og vibrationer?	x		<p>Hvis "nej" angives overskridelsens omfang og begrundelse for overskridelsen</p> <p>Der kan forekomme støjgener fra bl.a. trafik i forbindelse med etablering af anlægget. Evt. gener vurderes dog ikke at overskride de vejledende grænseværdier.</p> <p>Støjende arbejde foretages i hverdage i tidsrummet 7.00-17.00. Der anvendes almindelige entreprenørmaskiner; lastbil, gravemaskine, rendegraver, traktor. Fælleles for dem er at de kan sammenlignes med landbrugsmaskiner for så vidt angår støj og vibrationer.</p>	Ingen bemærkninger
16. Vil det samlede projekt, når anlægsarbejdet er udført, kunne overholde de vejledende grænseværdier for støj og vibrationer?	x		<p>Hvis "nej" angives overskridelsens omfang og begrundelse for overskridelsen</p>	<p>Ansøger har fremsendt støjberegning, der sandsynliggør, at grænseværdierne for støj overholdes i alle punkter udenfor virksomheden. Som grundlag for beregningen er det forudsat, at battericontainerne etableres med en støjreducerende boks på taget samt at området indrettes med en fem meter høj støjmur omkringarealet med batteri- og MVS-containerne samt transformatorstationen.</p> <p>Det forudsættes at projektet dimensioneres og indrettes, så det sikres at støjkravene overholdes.</p> <p>Vejle Kommune vurderer, at projektet kan drives uden at give anledning til væsentlige støjgener.</p>
17. Er projektet omfattet Miljøstyrelsens vejledninger, regler og bekendtgørelser om luftforurening?		x	<p>Hvis »ja« angives navn og nr. på den eller de pågældende vejledninger, regler eller bekendtgørelser.</p> <p>Hvis "nej" gå til pkt. 20.</p>	Ingen bemærkninger.

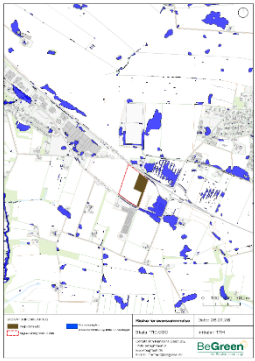
18. Vil anlægsarbejdet kunne overholde de vejledende grænseværdier for luftforurening?	x		Hvis "nej" angives overskridelsens omfang og begrundelse for overskridelsen	Ingen bemærkninger.
19. Vil det samlede projekt kunne overholde de vejledende grænseværdier for luftforurening?	x		Hvis "Nej" angives overskridelsens omfang og begrundelse for overskridelsen.	Ingen bemærkninger.
20. Vil projektet give anledning til støvgener eller øgede støvgener - I anlægsperioden? - I driftsfasen?	x		Hvis "Ja" angives omfang og forventet udbredelse. Anlægsfasen indebærer arbejde med entreprenørmaskiner samt til og fra kørsel med lastvogne. Det forventes ikke, at der vil opstå væsentlige støvgener i forbindelse hermed. Gravearbejder og kørsel på ubefæstede arealer kan i tørre perioder give diffuse støvemissioner, som forebygges ved at sætte retningslinjer for kørehastighed og ved vanding om nødvendigt. Ingen støvgener under driftsfasen	Ingen bemærkninger.

Projektets karakteristika	Ja	Nej	Tekst	Vejle Kommunes bemærkninger og vurdering
21. Vil projektet give anledning til lugtgener eller øgede lugtgener - I anlægsperioden? - I driftsfasen?		x	Hvis "ja" angives omfang og forventet udbredelse.	Ingen bemærkninger.
22. Vil anlægget som følge af projektet have behov for belysning som i aften og nattetimer vil kunne oplyse naboarealer og omgivelserne. - I anlægsperioden? - I driftsfasen?		x	Hvis "ja" angives og begrundes omfanget.	Ingen bemærkninger.
23. Er anlægget omfattet af risikobekendtgørelsen – jf. bekendtgørelse om kontrol med risikoen for større uheld med farlige stoffer nr. 372 af 25. april 2016?		x		Ingen bemærkninger.

Projektets placering	Ja	Nej	Tekst	Vejle Kommunes bemærkninger og vurdering
24. Kan projektet rummes inden for lokalplanens generelle formål?	x		Hvis »nej«, angiv hvorfor:	Virksomheden oplyser, at det foreslåede projektområde er beliggende i erhvervsområdet ved Industrivej, der er reguleret af lokalplan 1355, 'Erhvervsområde ved Industrivej, Børkop'. Iht. §3.3 tillades opførelse af tekniske anlæg herunder transformestationer. Projektarealet ligger i delområde 4, hvor der tillades aktiviteter med miljøklasse 2-5. Arealet grænser op til motortrafikvejen mod nord, eksisterende kontor/erhvervsjendom mod øst og ubebyggede arealer mod vest og syd. Vejle Kommune vurderer at projektet er i overensstemmelse med lokalplanens rammer.
25. Forudsætter projektet dispensation fra gældende bygge- og beskyttelseslinjer?		x	Hvis »ja» angiv hvilke:	Ingen bemærkninger
26. Indebærer projektet behov for at begrænse anvendelsen af naboarealer?		x		Ingen bemærkninger.
27. Vil projektet kunne udgøre en hindring for anvendelsen af udlagte råstofområder?		x		Ingen bemærkninger.
28. Er projektet tænkt placeret inden for kystnærhedszonen?		x		Ingen bemærkninger.
Projektets placering	Ja	Nej	Tekst	Vejle Kommunes bemærkninger og vurdering
29. Forudsætter projektet rydning af skov? (skov er et bevokset areal med træer, som danner eller inden for et rimeligt tidsrum ville danne sluttet skov af højstammede træer, og arealet er større end ½ ha og mere end 20 m bredt.)		x		Ingen bemærkninger.
30. Vil projektet være i strid med eller til hinder for realiseringen af en rejst fredningssag?		x		Ingen bemærkninger.

<p>31. Afstanden fra projektet i luftlinje til nærmeste beskyttede naturtype i henhold til naturbeskyttelseslovens § 3</p>			<p>340 m til nærmeste §3 beskyttet sø, jf. kortet.</p> 	<p>Der er tale om en sø, som er beliggende nord for projektet. Vejle Kommune vurderer, at projektet ikke vil påvirke søen.</p>
<p>32. Er der forekomst af beskyttede arter og i givet fald hvilke?</p>		x	<p>Hvis ”ja” angives hvilke arter.</p>  <p>På Danmarks Miljøportal er der ingen registreret arter, inden for området som vist på screenshottet. Link til hjemmeside: https://naturdata.miljoeportal.dk/speciesSearch</p>	<p>Der er ingen registrerede, beskyttede arter i nærheden.</p> <p>Det er Vejle Kommunes vurdering, at projektet ikke vil have negativ påvirkning på beskyttede arter.</p>
<p>33. Afstanden fra projektet i luftlinje til nærmeste fredede område.</p>			<p>Ca. 35 m nord for området er der udpeget et område med kulturhistoriske bevaringsværdier, som er adskilt fra projektområdet af motortrafikvejen, jf. kortet.</p>	<p>Det bemærkes, at kablet til netforbindelsen planlægges ført gennem område med kulturhistorisk værdi, ”Kirkens fjernomgivelse”. Det primære formål med udpegningen er at fastholde området som åbent landskab. Nedgravning af kablet vurderes ikke at påvirke formålet med udpegningen. Desuden er området udpeget med skovrejsning uønsket, hvilket ikke er relevant for kablets tracé.</p> <p>Vejle Kommune opfordrer til, at ansøger kontakter Vejle Museer for at aftale behov for eventuel forundersøgelse forud for grave- og anlægsarbejde.</p>

				Det er i øvrigt Vejle Kommunes vurdering, at driften af virksomheden ikke vil påvirke nærmeste fredede områder.
34. Afstanden fra projektet i luftlinje til nærmeste internationale naturbeskyttelsesområde (Natura 2000-områder, habitatområder, fuglebeskyttelsesområder og Ramsarområder).			5,4 km nord for projektområdet	Det er Vejle Kommunes vurdering, at projektet ikke vil have negativ påvirkning på nærmeste internationale naturbeskyttelsesområde.
35. Vil projektet medføre påvirkninger af overfladevand eller grundvand, f.eks. i form af udledninger til eller fysiske ændringer af vandområder eller grundvandsforekomster?		x	Hvis »ja« angives hvilken påvirkning, der er tale om.	Projektets indretning begrænser risikoen for forurening af vandområder og grundvand. Det er Vejle Kommunes vurdering, at projektet ikke vil medføre væsentlig påvirkning af overfladevand eller grundvand.
36. Er projektet placeret i et område med særlige drikkevandsinteresser?		x	Området er placeret i et område med drikkevandsinteresser (OD)	Ingen bemærkninger.
37. Er projektet placeret i et område med registreret jordforurening?		x		Ingen bemærkninger.
38. Er projektet placeret i et område, der i kommuneplanen er udpeget som område med risiko for oversvømmelse?		x	Nej – der er dog lige uden for projektområdets sydlige og nordlige yderkanter langs Motortrafikvejen og Industrivej udpeget en risiko for oversvømmelse.	Ingen bemærkninger.

				
39. Er projektet placeret i et område, der, jf. oversvømmelsesloven, er udpeget som risikoområde for oversvømmelse?		x		Ingen bemærkninger.

Projektets placering	Ja	Nej	Tekst	Vejle Kommunes bemærkninger og vurdering
40. Er der andre lignende anlæg eller aktiviteter i området, der sammen med det ansøgte må forventes at kunne medføre en øget samlet påvirkning af miljøet (kumulative forhold)?		x		Ingen bemærkninger.
41. Vil den forventede miljøpåvirkning kunne berøre nabolande?		x		Ingen bemærkninger.
42. En beskrivelse af de tilpasninger, ansøger har foretaget af projektet inden ansøgningen blev indsendt og de påtænkte foranstaltninger med henblik på at undgå, forebygge, begrænse eller kompensere for væsentlige skadelige virkninger for miljøet?			Der udarbejdes støjrapport der viser at de vejledende grænseværdier overholdes	Det er Vejle Kommunes samlede vurdering, at ansøger har sandsynliggjort, at projektet ikke vil medføre væsentlig negativ miljøpåvirkning under de oplyste forudsætninger.

43. Undertegnede erklærer herved på tro og love rigtigheden af ovenstående oplysninger.

Dato: 30.04.2026 Bygherre/anmelder: Jakob Zabel

Konklusion

Det er kommunens vurdering vedr. det ansøgte projekt, at

- At etablering og drift vil være i overensstemmelse med plangrundlaget
- At projektet ikke vil medføre påvirkning af Natura 2000 områder eller arter omfattet af habitatdirektivets bilag IV, anden beskyttet natur, fredninger, befolkningens sundhed eller udgøre en risiko for omgivelserne.

Det er Vejle Kommunes samlede vurdering, at det anmeldte projekt ikke er VVM-pligtigt, fordi det ud fra det oplyste ikke vil kunne få en væsentlig indvirkning på miljøet.

Vejle Kommune, 21. maj 2026

Vita Jokumsen

Vejledning

Skemaet udfyldes af bygherren eller dennes rådgiver baseret på bygherrens viden om eget projekt sammenholdt med de oplysninger og vejledninger, der henvises til i skemaet. Det forudsættes således, at bygherren eller dennes rådgiver er fortrolig med den miljølovgivning, som projektet omfattes af. Bygherren skal ikke gennem præcise beregninger angive projektets forventede påvirkninger men alene tage stilling til overholdelsen af vejledende grænseværdier og angivne miljøforhold baseret på de oplysninger, der kan hentes på offentlige hjemmesider.

Farverne »rød/gul/grøn« angiver, hvorvidt det pågældende tema kan antages at kunne medføre, at projektet vurderes at kunne påvirke miljøet væsentligt og dermed være VVM-pligtigt. »Rød« angiver en stor sandsynlighed for VVM-pligt og »grøn« en minimal sandsynlighed for VVM-pligt. Hvis feltet er sort, kan spørgsmålet ikke besvares med ja eller nej. VVM-pligten afgøres dog af VVM-myndigheden. I de fleste tilfælde vil kommunen være VVM-myndighed.

Bygherres eller dennes rådgivers udfyldelse af skemaet er omfattet af straffelovens § 161 om strafansvar ved afgivelse af urigtige oplysninger til en offentlig myndighed.