Luga ApS
Dallerupvej 30
8781 Stenderup
Sendt pr. mail til kent@luga.dk

Pia Kjær Madsen
Byplanlægger

Mobil tlf.: 29 32 72 67
piakm@vejle.dk

29. september 2025

J. nr.: 01.03.03-P19-22-21

Tilladelse efter § 35 i Planloven (Landzonetilladelse)

Adresse: **Hover Kirkevej 88, 7100 Vejle**

Matr.nr.: **1M LERBÆK HGD., HOVER**

Sag: **Opførelse af udhus (35 m^2) med overdækning (14 m^2) til brug for kirkegårdens medarbejdere**

Vejle Kommune har modtaget ansøgning om ovenstående.
Da ejendommen ligger i landzone, er sagen behandlet efter Planlovens § 35, stk. 1 (landzonetilladelse).

Naboorientering:

Der er ikke foretaget naboorientering efter Planlovens § 35, stk. 4, da det er skønnet, at opførelse af et udhus (35 m^2) med overdækning (14 m^2) til brug for kirkegårdens medarbejdere er af underordnet betydning for naboerne jf. Planlovens § 35, stk. 5.

Vejle Kommunes afgørelse:

Der gives hermed tilladelse efter Planlovens § 35, til opførelse af et udhus (35 m^2) med overdækning (14 m^2) til brug for kirkegården, med en udformning og en beliggenhed som vist på vedhæftede tegninger.

Bygningen er 3,5 meter høj og opføres i træ og med tag udført med tagpap og sedum.

Begrundelse:

Det er Vejle Kommunes vurdering, at det ansøgte placeres og udformes på en måde, hvor der tages hensyn til det omkringliggende landskab, naturen, planlægningsmæssige forhold og naboerne. Der kan derfor gives tilladelse til opførelse af et udhus (35 m^2) med overdækning (14 m^2) til brug for kirkegårdens medarbejdere.

Teknik & Miljø
Plan & Energi

Kirketorvet 22, 7100 Vejle
Tlf.: 76 81 22 30
landzone@vejle.dk
www.vejle.dk

CVR Nr. 29 18 99 00

Åbningstider
Fremmøde
Mandag-onsdag kl. 8-15
Torsdag kl. 8-17
Fredag kl. 8-14

Telefon
Mandag-onsdag kl. 8-15
Torsdag kl. 8-17
Fredag kl. 8-14

Sagsfremstilling:

Der ansøges om at opføre et udhus (35 m^2) med overdækning (14 m^2) til brug for kirkegårdens medarbejdere. Udhuset opføres som erstatning for et eksisterende udhus, der nedrives. Udhuset opføres i træ og med tag udført med tagpap og sedum.

Nedenfor vurderes de interesser, som er indenfor området.

Fredskov

Udhuset opføres i et område, som er udpeget som fredskov. Miljøstyrelsen har den 11. april 2024 (j.nr. 2022 – 42452) givet dispensation fra skovloven til opførelse af udhuset.

Der gøres opmærksom på at dispensationen indeholder vilkår til opførelse af udhuset.

Fredet område

Området hvor udhuset opføres er omfattet af deklaration af 24. september 1954 til sikring af Hover Kirkes frie beliggenhed, der har bestemmelse om, at arealerne ikke må bebygges, og der må ikke opsættes skure, udsalgssteder, isboder, vogne til beboelse eller opbevaring af redskaber eller lignende skønhedsforstyrrende genstande.

Fredningsnævnet for sydjylland, nordlig del har den 21. august 2025 dispenseret til opførelse af udhuset (FN-SJN-22-2025)

Der gøres opmærksom på at dispensationen indeholder vilkår til opførelse af udhuset.

Kulturhistorisk bevaringsværdi (kirkeomgivelser/særligt kirkeområde)

Udhuset ligger i et område som i kommuneplanen for Vejle Kommune 2021-2033 er udpeget som et område med kulturhistorisk bevaringsværdi, da det er et særligt kirkeområde. Haderslev Stift har ingen bemærkninger til opførelse af udhuset.

Kirkebyggelinje

Udhuset ligger indenfor kirkebyggelinjen (Naturbeskyttelseslovens § 19). Kirkebyggelinjen har til formål at beskytte kirker, der ligger mere eller mindre åbent i landskabet, mod at der opføres bebyggelse, som virker skæmmende på kirkerne eller hindrer, at kirkerne er synlige i landskabet. Efter bestemmelsen er det inden for 300 meter fra en kirke forbudt at opføre bebyggelse, som er over 8,5 meter højt.

Udhuset er 3,5 meter højt, og overstiger dermed ikke højdegrænsen.

Naturområde

Udhuset ligger i et område, som i kommuneplanen for Vejle Kommune 2021-2033 er udpeget, som naturområde. Det pågældende areal er et udpeget naturområde pga. sin status som fredskov. Styrelsen for grøn arealomlægning og vandmiljø har, som relevant myndighed på fredskov, taget

stilling til genopførslen samt udvidelsen med 14 m^2 ekstra overdækning og har meddelt dispensation. Vejle Kommunes Naturafdeling har ikke til sinde at tilsidesætte denne vurdering. Vi vurderer også, at der er tale om et underordnet forhold, helt i udkanten af udpegningen, hvorfor det vurderes at projektet kan finde sted. Det vurderes ligeledes at det ikke er nødvendigt med udlæggelse af erstatningsnatur for de ekstra 14 m2 overdækning.

Natura 2000

Nærmeste Natura 2000-område er Øvre Grejs Ådal beliggende 1,1 km nordvest for Hover Kirke. Det vurderes at nedrivning og genopførsel af et større maskinhus på samme sted ikke vil påvirke arter og naturtyper på udpegningsgrundlaget.

Bilag IV-arter

Der er registeret bilag IV-arter 62 meter fra projektområdet.

Der er kendskab til et fund af pipistrelflagermus ved Hover Kirke i 2016. Hvis der er flagermus i eksisterende maskinhus eller hvis der i forbindelse med nedrivning af maskinhuset konstateres forekomst af flagermus, skal vildtkonsulent Naturstyrelsen Søhøjlandet kontaktes med henblik på tilladelse og evt. hjælp til sikker udslusning af flagermus.

Annoncering:

Afgørelsen vil den 30. september 2025 blive annonceret på Vejle Kommunes hjemmeside www.vejle.dk under *Demokrati og indflydelse – Høringer og afgørelser.*

Der er en klagefrist på 4 uger. Først når klagefristen er udløbet den **28. oktober 2025**, og hvis der ingen bemærkninger eller klager er kommet til sagen, vil landzonetilladelsen kunne udnyttes. Når klagefristen er udløbet, vil du blive orienteret, hvis der er kommet bemærkninger eller klager til landzonetilladelsen.

I øvrigt:

Landzonetilladelsen bortfalder, hvis den ikke er udnyttet inden for 5 år fra klagefristens udløb, eller ikke har været udnyttet i 5 på hinanden følgende år.
Landzonetilladelsen fritager ikke ansøger/ejer for at indhente tilladelse efter anden lovgivning, inden byggeriet påbegyndes, fx byggetilladelse, spildevandsgodkendelse, supplerende adresser til ejendommen, ændring af eksisterende vejforhold o. lign.

Der henvises i øvrigt til vedlagte side om **ejers ansvar.**

Generelt:

Sker der ændringer i forhold til det ansøgte, skal Vejle Kommune orienteres og godkende ændringerne.

Vedlagt: Klagevejledning og ejers ansvar.

Kopi sendt til:

Danmarks Naturfredningsforening	dn@dn.dk
VejleMuseerne	museerne@vejle.dk
Naturstyrelsen Trekantsområdet:	TRE@nst.dk
Energinet	info@energinet.dk

Venlig hilsen

Pia Kjær Madsen

Klagevejledning

Klagevejledning til Planloven

Enhver med retlig interesse i sagen, samt landsdækkende foreninger, kan klage over afgørelsen, og der kan klages over retlige spørgsmål og skønsspørgsmål. Dvs. at du kan klage, hvis du mener, at kommunen ikke har haft hjemmel til at træffe afgørelsen og over selve afgørelsen. Klagen har opsættende virkning.

Klagen skal inden for 4 uger efter afgørelsen er meddelt sendes til Planklagenævnet via Klageportalen. Klageportalen finder du link til på forsiden af Nævnenes hus Start din klage her

Når du opretter klagen i Klageportalen, er det vigtigt, at du under punktet "Oplysning om den sag klagen vedrører" indtaster journalnummer og sagsbehandler, som du finder øverst i afgørelsen.

For fritagelse af brug af klageportalen sendes begrundet anmodning til byggesag@vejle.dk eller Teknik & Miljø, Kirketorvet 22, 7100 Vejle.

Det koster et gebyr på 900 kr. for privatpersoner og 1.800 kr. for virksomheder og organisationer at klage. For oplysning om gebyr, og hvem der kan fritages for brug af Klageportalen, se Planklagenævnets hjemmeside; Planklagenævnet

Hvis du vil indbringe afgørelsen for domstolene, skal det ske inden 6 måneder fra afgørelsen.

Ejers ansvar

Det påhviler ejeren af en ejendom at berigtige forhold, som er i strid med Lov om planlægning § 63, stk. 1-3. Det er ejers ansvar, at bestemmelser i lovgivningen overholdes og vilkår i tilladelser opfyldes.

Straf

Efter Lov om planlægning § 64, kan den, der overtræder lovgivningens bestemmelser og vilkår i tilladelser, idømmes bøde.

Dispensation og klage – anden lovgivning

Afgørelser efter en anden lovgivning kan påklages i overensstemmelse med klagebestemmelserne i den pågældende lov.

Ejers ansvar

Inden du påbegynder dit byggeri/nedrivning

Ved udgravning og fundering skal Byggelovens § 12, stk. 1-6 nøje iagttages, herunder at der træffes enhver foranstaltning, der er nødvendig for at sikre omkringliggende grunde, bygninger og ledningsanlæg af enhver art, samt at omkringliggende naboer varsles mindst 14 dage forud for arbejdets påbegyndelse.

Anden lovgivning

Det er ejers eget ansvar at indhente eventuelle nødvendige godkendelser/ udtalelser fra andre myndigheder og afdelinger i Vejle kommune. Her kan der være tale om tilladelser/godkendelser i forhold til, vej, regn- og spildevand, natur, affald, fredning, museum m.m.

Private servitutter

Vi har i forbindelse med sagen ikke påset eller taget stilling til, om byggeriet overholder eventuelle private servitutter på ejendommen. Det er ejers ansvar at afklare privatretlige forhold, herunder fortolkning af privatretlige servitutter, i udnyttelse af byggetilladelsen. Undersøge det på www.tinglysning.dk.

Fortidsminder og VejleMuseerne

Af Museumsloven følger, at du eller din entreprenør straks skal standse arbejdet, hvis der under et gravearbejde stødes på fortidsminder. Kontakt dernæst VejleMuseerne på telefon 76813100. Det anbefales at tage kontakt til VejleMuseerne, inden du skal grave i områder med kendte historiske levn.

Øverste jordlag / Jordflytning / Forurenet jord

Hvis du udfører bygge- og anlægsarbejder på et areal, der anvendes til bolig, børneinstitution, offentlig legeplads, kolonihave eller sommerhus, skal du som udgangspunkt sikre, at de øverste 50 cm jordlag af den berørte del af det ubebyggede areal ikke er forurenet, eller at der er etableret en varig fast belægning. Reglen gælder ikke ved bygge- og anlægsarbejde på én- eller tofamiliehuse, medmindre der er tale om opførelse af en ny bolig. Se evt. www.vejle.dk/50cmreglen
Du skal anmelde jordflytning, hvis det hører under jordflytningsregulativet for Vejle Kommune. På Jordflytning - Vejle Kommune kan du se om jordflytning fra din ejendom er anmeldepligtig og hvordan du i øvrigt skal forholde dig, hvis jordflytningen skal anmeldes.
Hvis du eller din entreprenør konstaterer forurenet jord under grave- eller byggearbejdet, skal arbejdet straks standses. Derefter skal der tages kontakt til Byggesag & Industrimiljø. Se evt. https://www.vejle.dk/jordforurening.
Læs mere på her om øvrige tilladelser til bygge-og anlægsarbejde.

Befæstelsesgrad

Ved anlæg af indkørsel, terrasser og lignende befæstede arealer gøres der opmærksom på, at grunden ikke må bebygges og befæstes mere end den maksimalt tilladte befæstelsesgrad i Vejle Kommunes spildevandsplan. Befæstelsesgraden oplyses ved henvendelse til Team Spildevand ved Vejle kommune eller Vejle Spildevand A/S. Kun almindeligt forekommende husspildevand, regnvand fra tage og befæstede arealer samt vand fra bygningens omfangsdræn må tilsluttes kloaksystemet. Drænvand i øvrigt må ikke tilsluttes kloaksystemet.
Kan befæstelsesgraden ikke overholdes kræver det godkendelse fra Vejle Spildevand A/S.

Nedrivning / Byggeaffald

Byggeaffald skal anmeldes til Ressourcer og Genbrug via deres selvbetjeningsløsning på www.bygningsaffald.dk, inden du påbegynder arbejdet.
Det er ulovligt at afbrænde bygge- og nedbrydnings- materialer. Du må gerne genanvende rene byggematerialer.
Bemærk, at mange byggematerialer fra perioden 1950-77 indeholder det giftige stof PCB. Hvis der er asbest i byggeaffaldet, skal du anmelde det til Arbejdstilsynet. Læs mere om byggeaffald her www.vejle.dk/Byggeaffald eller kontakt Ressourcer og Genbrug på telefon 7681 2800.

Mursejler

Der kan forekomme mursejlere i ejendommens facader eller under taget. Mursejlere og deres reder er fredet hele året. Ved ombygning, energirenovering, nedrivning og udskiftning af tag samt opsætning af stillads er det ejers ansvar at tjekke for ynglende mursejlere. Hvis der er mursejlere i bygningen, skal Naturstyrelsens lokale vildtkonsulent kontaktes, Kontakt din vildtkonsulent - Naturstyrelsen.

Støv og støj

Aktiviteter der giver støv, lugt, støj eller andre gener skal anmeldes til Vejle Kommune, Industrimiljø senest 14 dage før arbejdet påbegyndes. Du skal anmelde aktiviteten via kommunes hjemmeside anmeld arbejde der giver støv, støj eller vibrationer.
Byggepladsaktiviteter der ikke skal ansøges om, må foregå i tidsrummet 7.00 til 18.00 på hverdage og 7.00 til 14.00 på lørdage.

Tilslutning til forsyning

Du skal kontakte forsyningsselskaberne (vand, varme, el og telefon) for placering og tilslutning af stikledninger og kabler samt placering af måler. Alle arbejder med tilslutning skal udføres af autoriserede mestre.

Ledninger og kabler

For at undgå graveskader skal du orientere dig om placeringen af ledninger og kabler af enhver art på ledningsejerregisteret www.ler.dk. Det gælder både på ejendommen og på offentligt vejareal. Du kan også tjekke placeringen hos ledningsejeren eller forsyningsselskabet.

Opgravning og skader på offentligt vejareal

Du må først begynde et gravearbejde i offentligt vejareal når du har en gravetilladelse. Ansøg på kommunens hjemme søg om gravetilladelse. Du opfordres til at tage fotos af eventuelle skader på arealerne inden du graver. Bygherren kan i værste fald komme til at betale for udbedringen.

Sådan behandler Vejle Kommune personoplysninger om dig

(følgende oplysninger er alene relevant i sager om privatpersoner, enkeltmandsvirksomheder eller I/S)
Vi sender dig dette brev for at orientere dig om, at vi har indsamlet eller modtaget personoplysninger om dig. Efter databeskyttelsesforordningens artikel 13 og 14 skal vi nemlig give dig en række oplysninger, når vi indsamler og behandler personoplysninger om dig.

1. Vi er den dataansvarlige – hvordan kontakter du os?

Vejle Kommune er dataansvarlig for behandlingen af de personoplysninger, som vi har indsamlet eller modtaget om dig. Du finder vores kontaktoplysninger nedenfor.
Vejle Kommune, Skolegade 1, 7100 Vejle
Telefon: 76 81 00 00, Mail: post@vejle.dk - CVR-nr.: 29189900

2. Kontaktoplysninger på databeskyttelsesrådgiveren

Hvis du har spørgsmål til vores behandling af dine oplysninger, er du altid velkommen til at kontakte vores databeskyttelsesrådgiver. Du kan kontakte vores databeskyttelsesrådgiver på følgende måder:
På mail: dpo.vejle@bechbruun.com
På telefon: 72 27 30 02
Via sikker post: https://dpo.bechbruun.com/vejle
Pr. brev:
DPO Vejle Kommune, Bech-Bruun Advokatpartnerselskab, Værkmestergade 2, 8000 Aarhus C
CVR nr.: 38538071

3. Formålene med og retsgrundlaget for behandlingen af dine personoplysninger

Vi behandler dine personoplysninger til følgende formål:

- Byggesagsbehandling i forbindelse med en ansøgning om byggetilladelse, forespørgsel eller lignende henvendelser om byggeri på en ejendom.
- Byggesagsbehandling i forbindelse med en ansøgning om landzonetilladelse, anvendelsesændring, forespørgsel, dispensation eller lignende henvendelser i forhold til planloven.

Retsgrundlaget for vores behandling af dine personoplysninger følger af:

- Byggelovens § 16, kravet om ansøgning om byggetilladelse, jf. bygningsreglementet BR18, § 7, stk. 1 (Bygningsreglementet BR15, pkt. 1.3, stk. 1)
- Planloven §§ 35-37 og § 19
- Databeskyttelsesloven § 5, stk. 1
- Databeskyttelsesloven § 6, stk. 1 jf. Databeskyttelsesforordningen art. 6, litra e

4. Kategorier af personoplysninger

Vi behandler følgende kategorier af personoplysninger om dig:
☒ Almindelige personoplysninger

☒ CPR-nummer

Indsendes der andre personoplysninger af dig, som ikke er relevante for sagen, kan disse personoplysninger blive journaliseret men vil ikke indgå i sagens behandling.

5. Modtagere eller kategorier af modtagere

Vi videregiver eller overlader dine personoplysninger til følgende modtagere:

- Til parter i sagen, f.eks. i forbindelse med en partshøring, eller til andre relevante borgere i forbindelse med en eventuel nabohøring.
- Til Vejle Kommunes Weblager

Disse personoplysninger kan være omfattet af en eventuel efterfølgende aktindsigtssag.

6. Overførsel til modtagere i tredjelande, herunder internationale organisationer

Vi overfører dine personoplysninger til modtagere uden for EU og EØS:

☒ Nej ☐ Ja

7. Hvor stammer dine personoplysninger fra

Dette afsnit finder anvendelse, når vi indsamler oplysninger om dig hos andre end dig selv. Dette kan være tilfældet hvis:

- Du er ejer, kan Vejle Kommune indhente oplysninger om dig igennem en ansøger
- Du er ejer, kan Vejle Kommune indhente oplysninger om dig på baggrund af en klagehenvendelse

Med andre ord er afsnittet ikke relevant, hvis du som ansøger eller eventuel klager henvender dig til Vejle Kommune, da kommunen i disse tilfælde kun indhenter oplysninger om dig igennem din henvendelse.

8. Opbevaring af dine personoplysninger

Vi kan på nuværende tidspunkt ikke sige, hvor længe vi vil opbevare dine personoplysninger. Den periode vi opbevarer oplysninger i, afhænger af den konkrete sagsbehandling, opfyldelsen af formålet med behandlingen samt den relevante lovgivning på området. Når vores behandling af dine personoplysninger er afsluttet, opbevares oplysningerne efter bestemmelserne i arkivloven.

9. Automatiske afgørelser, herunder profilering

Vi anvender ikke automatiske afgørelser eller profilering i den konkrete behandling af dine personoplysninger.

10. Dine rettigheder

Efter Databeskyttelsesforordningen kan du til enhver tid benytte dig af dine rettigheder i forhold til Vejle Kommunes behandling af dine personoplysninger:

- Du har **ret til indsigt** i de oplysninger, som Vejle Kommune behandler om dig
- Du har **ret til at få rettet urigtige oplysninger** om dig selv
- I særlige tilfælde har du ret **til at få slettet personoplysninger** om dig
- Du har i visse tilfælde **ret til at få begrænset behandlingen** af dine personoplysninger
- Du har i visse tilfælde **ret til at gøre indsigelse** mod Vejle Kommunes ellers lovlige behandling

Hvis du vil gøre brug af dine rettigheder, skal du kontakte vores databeskyttelsesrådgiver. Se kontaktoplysninger i afsnit 2.

11. Retten til at trække samtykke tilbage

Hvis behandlingen af dine personoplysninger er betinget af et samtykke, har du til enhver tid ret til at trække dit samtykke tilbage. Hvis du trækker dit samtykke tilbage, har det først virkning fra dette tidspunkt. Det påvirker derfor ikke lovligheden af vores behandling af dine personoplysninger op til tidspunktet for tilbagetrækningen af dit samtykke.

12. Klagevejledning

Du har ret til at klage til Datatilsynet, hvis du er utilfreds med Vejle Kommunes behandling af dine personoplysninger. Du kan enten henvende dig til Vejle Kommunes databeskyttelsesrådgiver eller finde mere information og kontaktoplysninger på Datatilsynets hjemmeside www.datatilsynet.dk

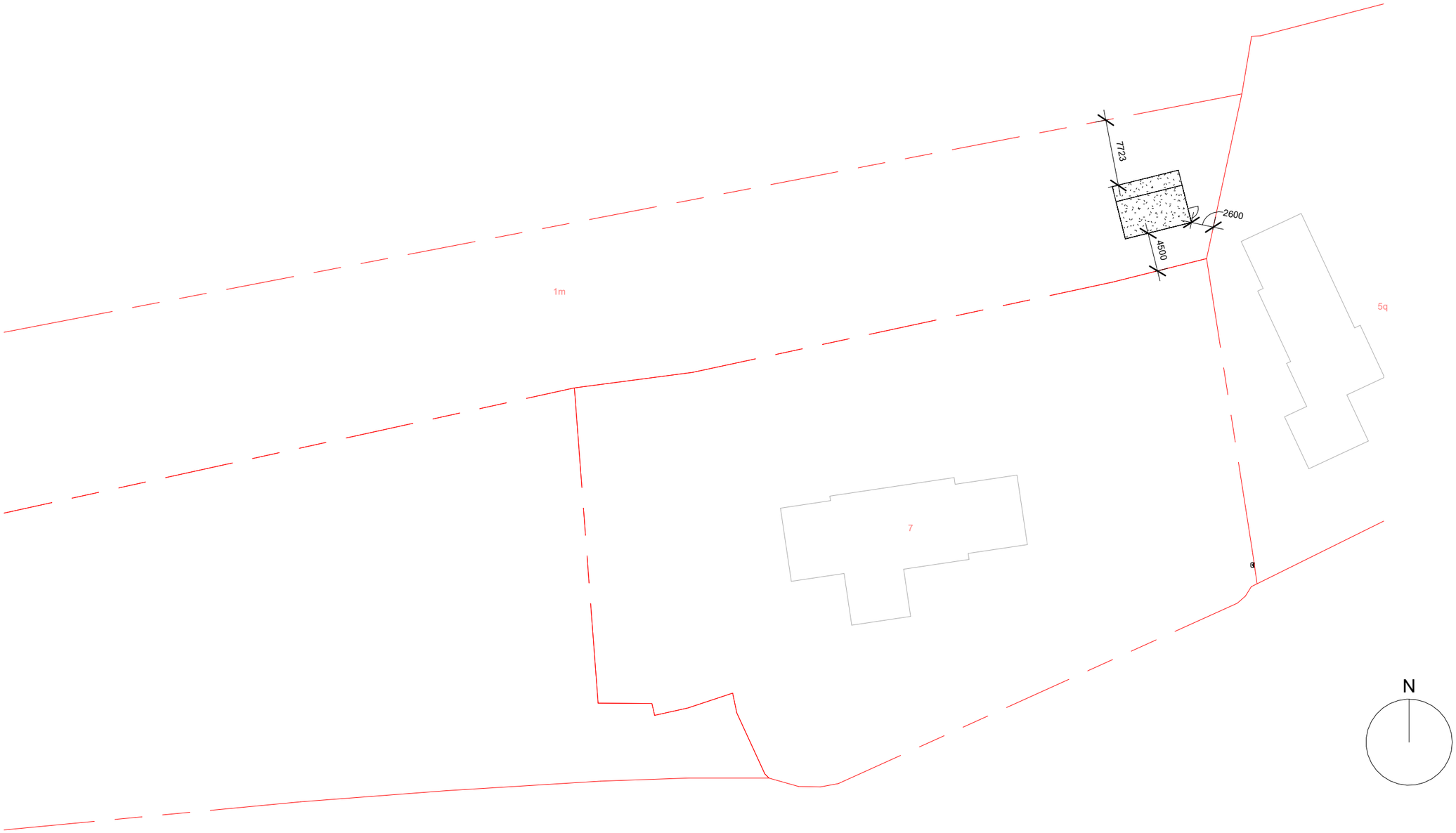

Situationsplan

1 : 500

GRUNDAREAL: 11.370m²

BEBYGGET AREAL:

EKSISTERENDE:

Bygning:	35m²
Øvrige:	0m²
I alt:	35m²

NYT:

Bygning:	35m²
Overdækning:	14m²
I alt:	49m²

BEBYGGELSESPROCENT:

Eksisterende:	0,31%
Ny	0,43%

SIGNATUR

Skellinje

Alle mål er i mm.

SamlePDF -

Rev.	Beskrivelse	Rev. dato.

Bygherre:

Hover Menighedsråd

Hover Kirkevej 82, 7100 Vejle

Sags nr.:

Nyt udhus

Hover Kirkevej 88, 7100 Vejle

Fase:

- ☐ Skitse
- ■ Projektering
- ☐ Udførelse
- ☐ As-built

Dato : 17-09-2025 15:03:03

Tegn. nr.: P-100

Tegning Situationsplan

Tegnet af: KP

KS: PBØ

Mål: 1 : 500

Tlf: 28 72 49 15

Dallerupvej 30
8781 Stenderup

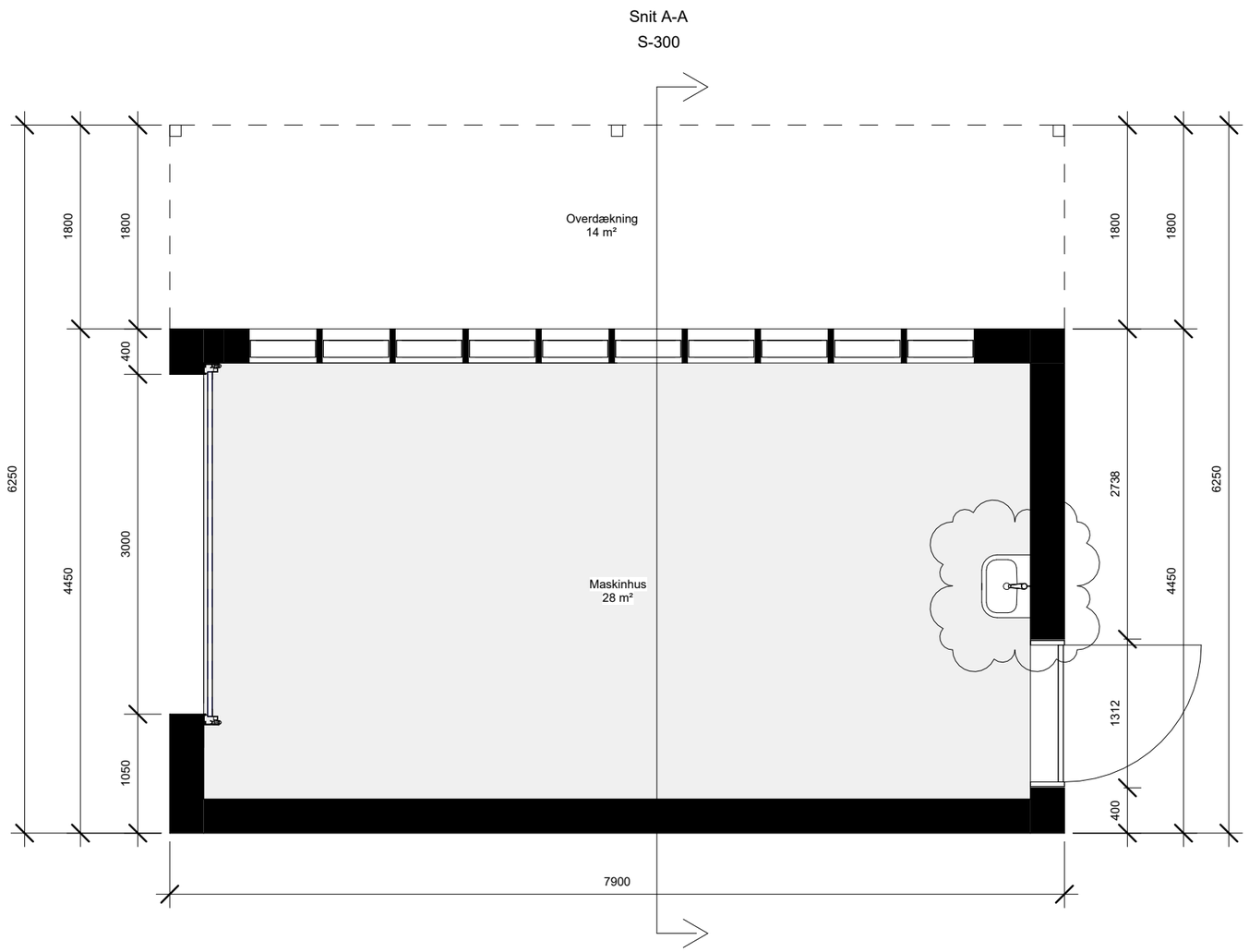

Plantegning

1 : 50

SamlePDF -

Rev.	Beskrivelse	Rev. dato.
1	Tilføje håndvask	17-09-25

Bygherre:

Hover Menighedsråd
Hover Kirkevej 82, 7100 Vejle

Sags nr.:
Nyt udhus

Hover Kirkevej 88, 7100 Vejle

Fase:

- ☐ Skitse
- ■ Projektering
- ☐ Udførelse
- ☐ As-built

Dato : 17-09-2025
15:03:03

Tegn. nr.: P-101

Tegning Plantegning

Tegnet af: KP

KS: PBØ

Mål: 1 : 50

Dallerupvej 30
8781 Stenderup
Tlf: 28 72 49 15

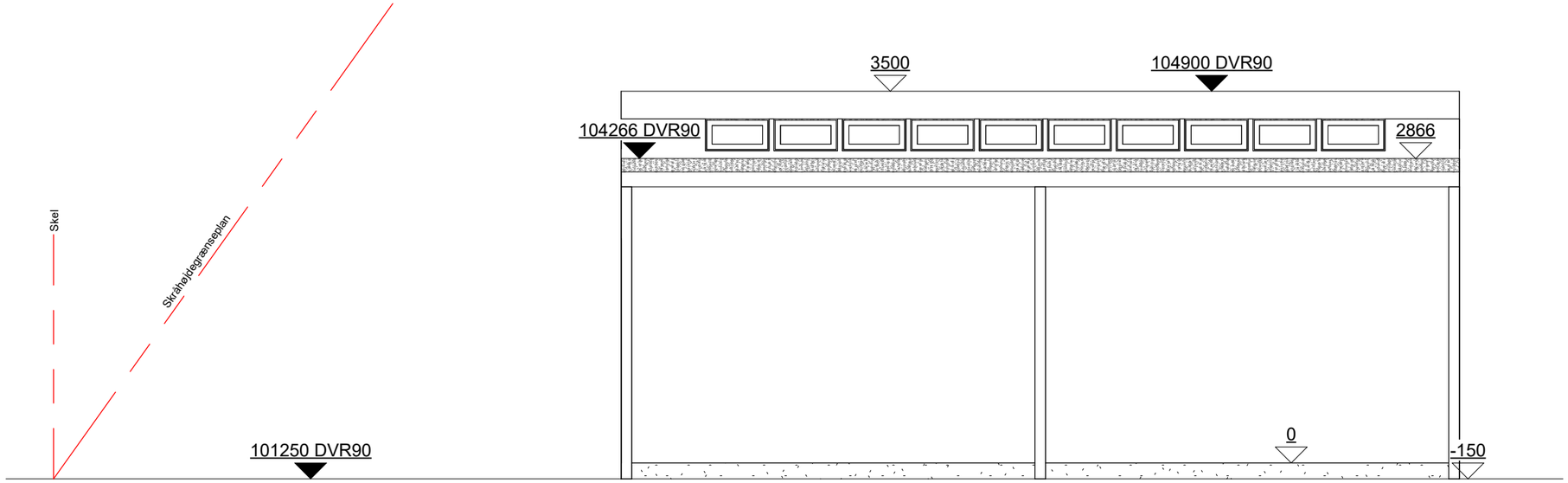

Nord
1 : 50

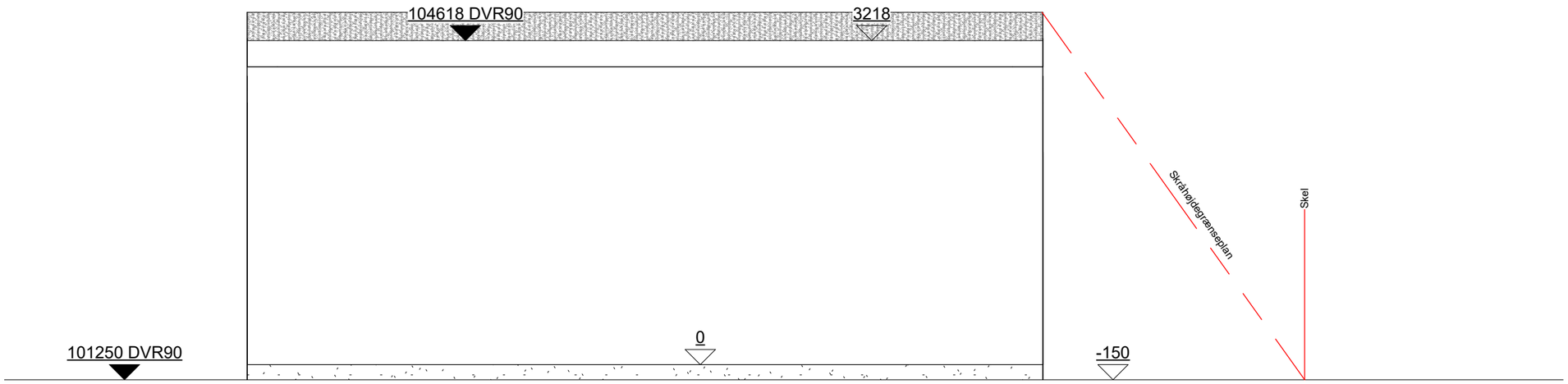

Syd
1 : 50

Rev.	Beskrivelse	Rev. dato.

Bygherre:

Hover Menighedsråd
Hover Kirkevej 82, 7100 Vejle

Sags nr.:
Nyt udhus

Hover Kirkevej 88, 7100 Vejle

Fase:
- ☐ Skitse
- ■ Projektering
- ☐ Udførelse
- ☐ As-built

Dato : 17-09-2025 15:03:03

Tegn. nr.: O-200

Tegning Opstalt nord og syd

Tegnet af: KP
KS: PBØ
Mål: 1 : 50

Dallerupvej 30
Tlf: 28 72 49 15 8781 Stenderup

SamlePDF -

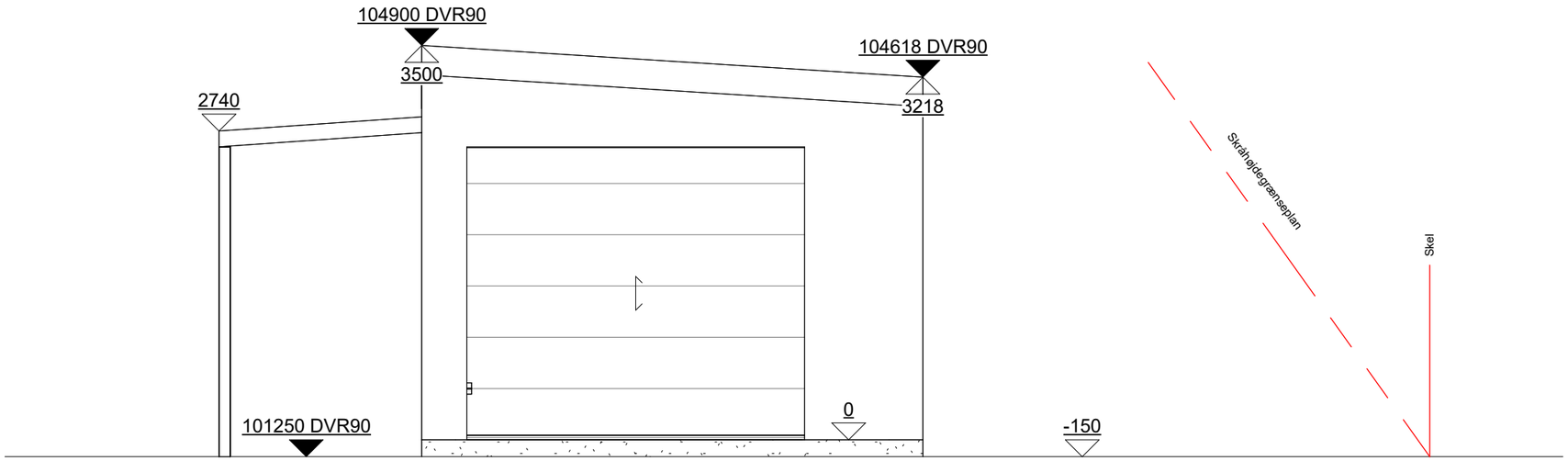

Vest

1 : 50

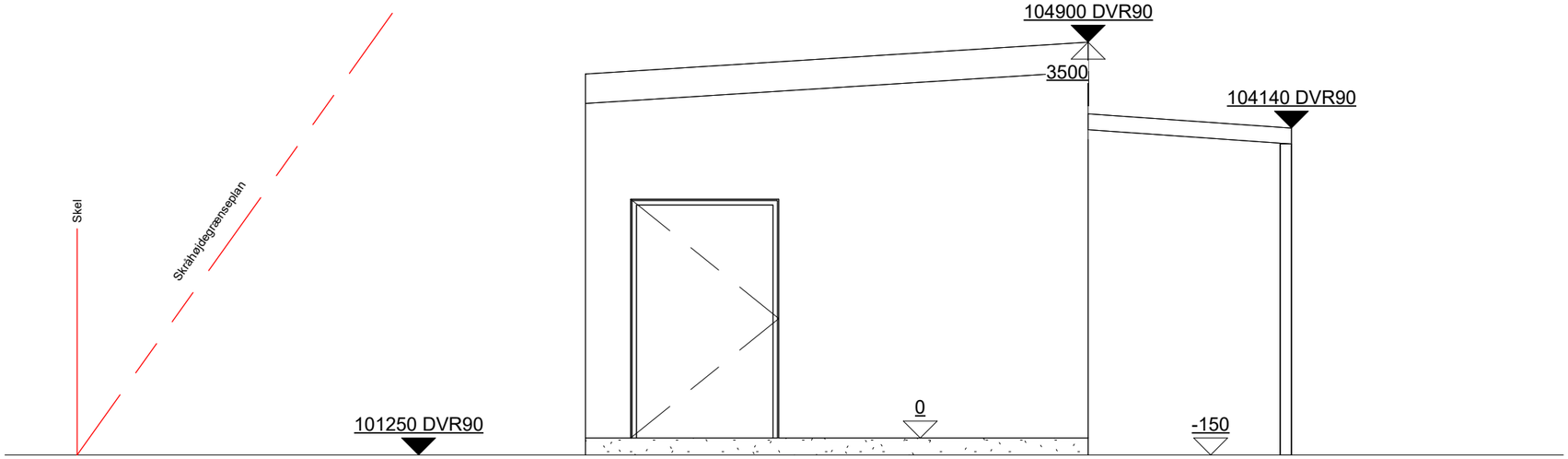

Øst

1 : 50

Rev.	Beskrivelse	Rev. dato.

Bygherre:

Hover Menighedsråd

Hover Kirkevej 82, 7100 Vejle

Sags nr.:

Nyt udhus

Hover Kirkevej 88, 7100 Vejle

Fase:

- ☐ Skitse
- ■ Projektering
- ☐ Udførelse
- ☐ As-built

Dato : 17-09-2025 15:03:04

Tegn. nr.: O-201

Tegning Opstalt øst og vest

Tegnet af: KP

KS: PBØ

Mål: 1 : 50

Tlf: 28 72 49 15
Dallerupvej 30
8781 Stenderup

SamlePDF -

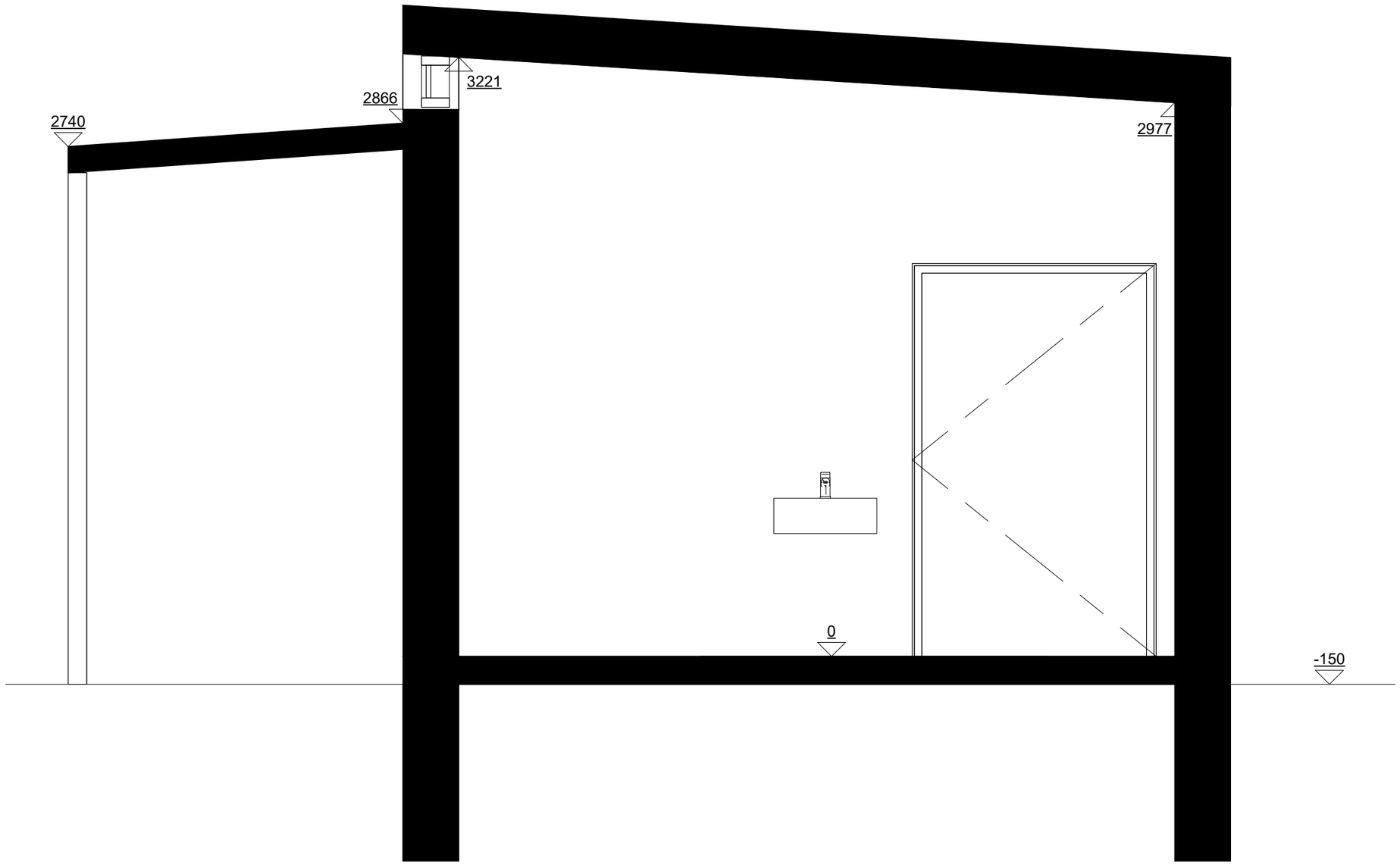

Snit A-A

1 : 25

SamlePDF -

Rev.	Beskrivelse	Rev. dato.

Bygherre:

Hover Menighedsråd

Hover Kirkevej 82, 7100 Vejle

Sags nr.:

Nyt udhus

Hover Kirkevej 88, 7100 Vejle

Fase:

- ☐ Skitse
- ■ Projektering
- ☐ Udførelse
- ☐ As-built

Dato : 17-09-2025 15:03:04

Tegn. nr.: S-300

Tegning Snit

Tegnet af: KP

KS: PBØ

Mål: 1 : 25

Tlf: 28 72 49 15

Dallerupvej 30
8781 Stenderup